

INFO GUIDE

Sommer / Summer / Été 2024



Jungfrau Region 

 **Haslital**
BERNER OBERLAND



Liebe Gäste,

schön sind Sie bei uns im Haslital!
Eine Erlebniswelt mit vielen Möglichkeiten, Sehenswürdigkeiten und Angeboten im Herzen der Schweiz. In der Bergwelt, im Talboden, an der Aare – das Haslital-Abenteuer wartet auf Sie. Einen unvergesslichen Aufenthalt und hoffentlich bis bald mal wieder bei uns im Haslital!

Dear Guests,

we are happy to welcome you here in the Haslital! A world of adventure with many possibilities, sights and offers in the heart of Switzerland. In the mountains, on the valley floor, on the river Aare – the Haslital adventure awaits you. Have an unforgettable stay and we hope to see you again soon in the Haslital!

Haslital Tourismus

Fabienne Frutiger
Resort Director Haslital

Haslital Tourismus

Tourist Center Meiringen

Bahnhofplatz 12, CH-3860 Meiringen
+41 33 972 50 50

Tourist Center Hasliberg

Twing 365 L, CH-6084 Hasliberg Wasserwendi
+41 33 972 50 50

Tourist Center Grimseltor Innertkirchen

Grimselstrasse 2, CH-3862 Innertkirchen
+41 33 982 26 60

info@haslital.swiss
www.haslital.swiss

INHALT

Haslital – Berg & Tal bewegt	4
Meiringen	6
Hasliberg	18
Bergbahnen Meiringen-Hasliberg	26
Rosenlauri	32
Innertkirchen / Grimsel	38
Engstlenalp / Susten	44
Events	49
Haslital – eine Velowelt bewegt	50
Haslital – eine Bergwelt bewegt	52
Haslital – eine Zwergenwelt bewegt	54
■ Informationen A–Z	57
■ Information A–Z	63
■ Informations A–Z	69
Respektiere die Natur	75
Jungfrau Region	76
Service Corner	78



#haslital



@haslital



@Haslital Tourismus



@haslital.berneroberland



Gästekarte

Wo und wie Sie von kostenlosen Leistungen und Vergünstigungen mit der Gästekarte profitieren können, finden Sie hier

Tourist Card

Where and how you can profit with your guest card can you find out here



Hasliberg – majestätisch ist die Aussicht Richtung Wetterhorn und Rosenlaugletscher. Purely majestic, the view in direction to Wetterhorn and Rosenlaur glacier.

Meiringen – das Zentrum mit einzigartigem Flair zum Verweilen. Schluchten, Wasserfälle und Sherlock Holmes sorgen für Abwechslung. The centre, a bustling town to linger a while. Furthermore, gorges, waterfalls and Sherlock Holmes to add variety.

Rosenlaur – im Reichenbachtal, eine wildromantische Schönheit. Die markante Berglandschaft bezeugt die ursprüngliche Echtheit. In the Reichenbach Valley, a picturesque natural beauty. The striking alpine landscape attests to its natural authenticity.

Urbachtal – ewiges Eis mit Geschichte: tragischer Flugzeugabsturz am Gauligletscher und die erste Alpinrettung aus der Luft. A spectacle in the eternal ice. The tragic plane crash at the Gauli Glacier and the first aerial alpine rescue make for fascinating history.

Grimselwelt – Auf alpinen Routen, Hängebrücken und steilen Bergbahnen die Kraft des Wassers erleben. Experience the power of water on alpine routes, shaky suspension bridges and steep cable cars.

Gadmental – Die unterschiedliche Vegetation und schneebedeckte Berggipfel begeistern in Richtung Sustenpass. The varied vegetation and snow-covered mountain peaks will enthral you on the way to the Susten Pass.

Engstlenalp – Bergfrische tanken am kristallklaren Bergsee, umgeben von uralten Arven. Crystal-clear mountain lake and a landscape with its ancient stone pines.




Meiringen



Rosenlaur



Hasliberg



Urbachtal

Grimselwelt

Gadmental

Engstlenalp



HASLITAL – BERG & TAL BEWEGT



Aareschlucht

Hier fühlen Sie die Kraft der Natur so stark wie an kaum einem anderen Ort. Unter Ihnen presst sich das eisige Gletscherwasser unermüdlich durch die schmale Schlucht und oben steigen gewaltige Felswände auf. Täglich offen vom 29. März bis 3. November. Abendbeleuchtung Juli und August Freitag und Samstag ab Westeingang 18.30–22.00 Uhr. Mystisches Erlebnis garantiert.

MEIRINGEN



Wandern / hiking / randonner

- 1** Sherlock Holmes Weg 3 h
Meiringen – Willigen – Zwirgi – Geissholz – Blatti – Meiringen (Variante: Reichenbachfall-Bahn – Zwirgi)
- 2** Aareschlucht Rundweg 3 h
Hasliberg Reuti – Wylerli – Innertkirchen – Aareschlucht – Meiringen
- 3** Meiringen – Hasliberg Hohfluh 1 h 30 min.
- 4** Meiringen – Funtenen – Meiringen 2 h 15 min.
- 5** Kirchweg – Hasliberg Reuti / Goldern – Meiringen 1 h
- 6** Meiringen – Wylerli – Mühlefluh – Hasliberg Reuti 2 h 10 min.
- 7** Burg Resti – Schlosswaldrundweg 1 h
- 8** Meiringen – Paradiesli – Hausenbach-fälle – Hausen – Meiringen 1 h 20 min.
- 9** Felspfad Alpbachschlucht 45 min.
- 10** Panorama Rundweg 1 h
Reichenbachfall-Bahn (Bergstation) – Zwirgi – Aussichtspunkt – Reichenbachfall-Bahn
- 11** Naturperlenweg 1 h 30 min.

Fahrrad fahren / ride a bicycle / faire du vélo

- Meiringen – Funtenen – Brienz – Unterbach – Meiringen 25 km
- Meiringen – Hasliberg Hohfluh 5 km

Aare Gorge

Take a walk through the Aare Gorge and you will feel the force of nature. Below you, the ice-cold glacier water of the Aare river forces its way relentlessly through the narrow gorge. Above you the sheer cliff faces rise up into the sky. Open daily from March 29 to November 3. Illumination July and August Friday and Saturday from the west entrance 6.30 pm–10.00 pm. Mystical experience.

Gorge de l'Aar

Cet endroit vous permettra de ressentir la force de la nature. A vos pieds, l'eau froide des glaciers s'engouffre infatigablement dans l'étroite gorge. Au-dessus de vous, de puissantes parois rocheuses s'élancent vers des hauteurs insoupçonnées. Ouverte tous les jours du 29 mars au 3 novembre. Illumination du soir en juillet et août le vendredi et le samedi à partir de l'entrée ouest 18.30h–22.00 h.

Eintauchen in die Welt des Meisterdetektivs

Dass Sir Arthur Conan Doyle (1859 – 1930) seinen Sherlock Holmes beim Reichenbachfall zu Tode stürzen liess – Glücksfall! Die Faszination um den englischen Meisterdetektiv ist ungebrochen und so wird hier heute noch «Sherlock(t)».

It is a stroke of luck that Sir Arthur Conan Doyle had his main character Sherlock Holmes fall to his death at the Reichenbach Falls! The fascination with the English master detective remains as strong as ever and people still follow in the footsteps of Sherlock Holmes here today!



Sherlock Holmes Museum

Die weltweit einzigartige Nachbildung des Salons des Hauses in der Baker Street 221b.

The world's only reproduction of the salon of the house at 221b Baker Street.



KrimiSpass

Ein interaktives Krimi-Erlebnis in eine längst vergangene Geschichte, deren Wahrheit noch immer im Verborgenen liegt.

An interactive thriller experience into a long-gone history, the truth of which is still hidden.

Sherlock Holmes Erlebnisraum

Der Erlebnisraum rund um den Meisterdetektiv – Ein charmanter Appetitmacher und eine Ouvertüre zum Naturschauspiel Reichenbachfälle.

This experience space is all about the master detective – the perfect prologue to the natural spectacle of the Reichenbach Waterfalls.



Conan Doyle Place

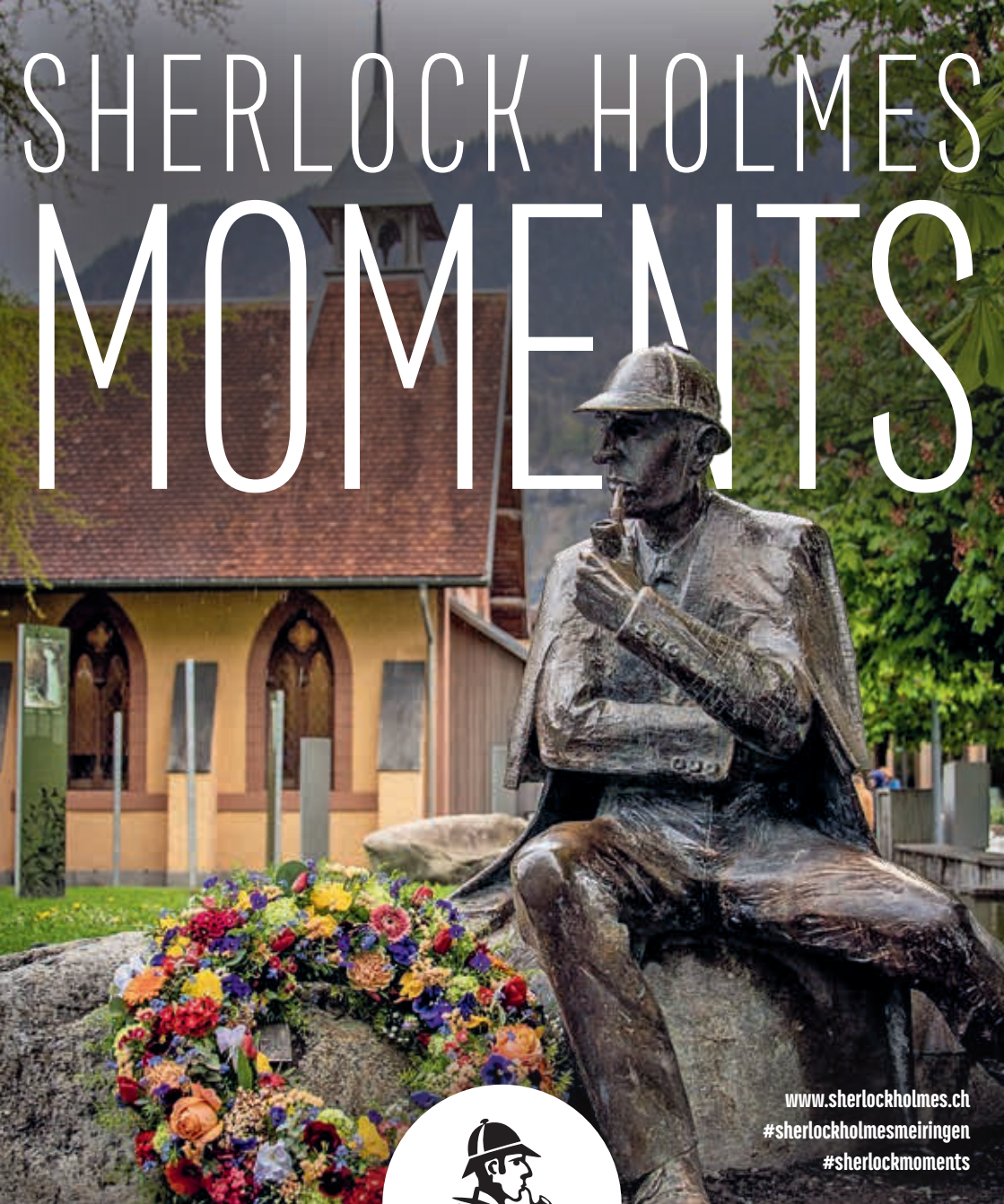
Die lebensgrosse Bronzestatue mit ihren 60 Rätselzeichen als Erinnerung an Sherlock Holmes.

The life-size bronze statue with its 60 puzzle clues in memory of Sherlock Holmes.

Alle Sherlock Holmes Moments im Haslital:
All Sherlock Holmes Moments in the Haslital:



SHERLOCK HOLMES MOMENTS



www.sherlockholmes.ch
#sherlockholmesmeiringen
#sherlockmoments





Ballenberg – Das Museum im Freien

Mehr als 100 historische Gebäude aus allen Landesteilen der Schweiz, über 200 Bauernhöftiere und alte Handwerkskunst: Auf dem Ballenberg erleben Sie die Schweiz mit allen Sinnen. Das grosszügige Gelände des einzigen Freilichtmuseums der Schweiz liegt oberhalb von Brienz, im Herzen des Berner Oberlandes.



Meringues

Meringues sind ein ursprünglich aus Meiringen stammender Nachtisch, der vermutlich um 1600 vom italienischen Zuckerbäcker Gasparini erfunden wurde. In Frutals Konditorei und Bäckerei wird das Süssgebäck täglich mit viel Sorgfalt und nur mit auserlesenem und bestem Rohmaterial hergestellt. Besichtigungen sind auf Anfrage möglich. Tel. +41 33 971 18 21.



Baden mit Alpenpanorama

Die Erfrischung nach einem erlebnisreichen und heissen Sommertag! Schwimmer- und Nichtschwimmerbecken, eine 68 m lange Wasser-rutschbahn, Tischtennistische, ein Tischfussballspiel, ein Beachvolleyballfeld, ein Fussballfeld und zwei Sprungtürme sorgen für Spass und Erholung zugleich.



Freizeitanlagen Meiringen

Für Aktivitäten bei schlechtem Wetter ist im Haslital gesorgt. Suchen Sie die Herausforderung in der Kletter- und Boulderhalle sowie im Skatepark, duellieren Sie sich beim Tennis oder Badminton im Alpinen Tenniscenter Meiringen oder besuchen Sie das Hallenbad Meiringen. www.freizeitanlagen-meiringen.ch

Ballenberg – Sightseeing Switzerland

More than 100 historic buildings from all regions of Switzerland, over 200 farm animals and craftsmanship from days gone by: at Ballenberg you experience Switzerland with all your senses. The spacious grounds of Switzerland's only Open-Air Museum lie above Brienz, in the heart of the Bernese Oberland.

Ballenberg – Découvrez toute la Suisse en plein air

Plus de 100 bâtiments historiques originaires de toutes les régions de Suisse, 200 animaux de ferme et des artisanats d'autrefois. Ballenberg vous invite à découvrir les nombreuses facettes de la Suisse. Le vaste site du seul Musée en plein air de Suisse est situé près de Brienz, au coeur de l'Oberland bernois.

Meringues

The meringue is a dessert that originated in Meiringen and was supposedly invented in around 1600 by the Italian confectioner Gasparini. In the Frutal confectionery and bakery in Meiringen, this delicious sweet treat is carefully prepared each day using only the best ingredients. Demonstrations can be booked on request.
Tel. +41 33 971 18 21.

Meringues

Les célèbres meringues originaires de Meiringen auraient été probablement inventées vers 1600 par un confiseur italien au nom de Gasparini. Cette spécialité sucrée est fabriquée quotidiennement avec des matières premières fraîches et de qualité par la confiserie-pâtisserie Frutal à Meiringen. Possibilité de visite en contactant le no +41 33 971 18 21.

Swimming with a view of the Alps

Refresh yourself after a fun-packed, hot summer's day! Here, you will find pools for swimmers and non-swimmers, a 68-metre-long water slide, table tennis tables, table football, a beach volleyball court, a football pitch and two diving towers. Perfect for both fun and recreation.

Baignade au cœur des Alpes

Un peu de fraîcheur après une chaude journée d'été riche en aventures! Avec des bassins pour nager ou patauger, un toboggan de 68 mètres, des tables de ping-pong, un baby-foot, un terrain de beach-volley, un terrain de football et deux plongeurs. Plaisir et détente garantis!

Leisure Center Meiringen

Looking for a bad weather program? Challenge yourself in the climbing and bouldering hall or skate park, accept a tennis or badminton duel in the alpine tennis centre or take a dip in the Meiringen swimming pool.
www.freizeitanlagen-meiringen.ch

Centre de loisirs Meiringen

Cherchez-vous un activité pour le mauvais temps? Dépassez vous dans la salle d'escalade et de bloc ou au skatepark: disputez un duel au tennis ou au badminton dans le centre de tennis alpin ou allez faire un tour à la piscine de Meiringen.
www.freizeitanlagen-meiringen.ch




Wollreich Haslital

Wolle sehen, spüren und erleben – zum Wollreich gehören unter anderem 160 Mutterschafe. In der Produktionsstätte in Meiringen wird eine Woll-Wäscherei, Karderei und ein Filzatelier betrieben. Spannend für gross und klein!



Lebendiges Natur- und Kulturgut

Das Museum der Landschaft Hasli sammelt Kulturgut aus den Tälern des Oberhaslis und dokumentiert Brauchtum, Handel und Wandel früherer Zeiten. Im Natur Museum Oberhasli gibt es 150 eindruckliche Präparate von einheimischen Tieren zu entdecken. Die Ausgrabungen der Michaelskirche sind von nationaler Bedeutung und ein kultur-historischer Höhepunkt.



Felspfad Alpbachschlucht

Der Pfad, vergleichbar mit einer alpinen Weganlage, führt über natürliche Felsbänder, Trockensteinmauern und eine Brücke zur Aussichtsplattform Schrändli. Der klettersteigähnliche Pfad erfordert Trittsicherheit und Schwindelfreiheit. Er ist durchgehend mit einem Drahtseil gesichert. Es wird empfohlen, Kinder unter 10 Jahren zusätzlich zu sichern. Aufstieg auf eigene Verantwortung.



Traffer Erlebniswelt – entdecken & staunen

Handarbeitskunst mit einer kunterbunten Auswahl an nachhaltigen Spielwaren und Souvenirs, die Kinderaugen zum Leuchten und Erwachsene zum Strahlen bringen. Im Zuhause der kultigen Holzkuh können Sie ganz viel entdecken, lernen, spielen, einkaufen und natürlich hausgemachte Leckereien geniessen. Spass und Genuss für Gross und Klein.

Wollreich Haslital

See, feel and experience wool – Wollreich gets its wool from 160 sheep. Its production plant in Meiringen operates a wool washing station, a carding machine and a felting studio. Excitement for young and old alike!

Wollreich Haslital

Voir, toucher et expérimenter la laine – l'entreprise a entre autres 160 brebis. L'usine de production de Meiringen dispose d'une blanchisserie de laine ainsi que d'un atelier de cardage et un de feutrage. Passionnant pour les grands et les petits!

Lively Nature and Culture

The Hasli Museum collects artifacts from all the valleys of the Oberhasli and documents the traditions, trades and dealings of earlier generations. The Oberhasli Nature Museum displays over 150 impressive stuffed indigenous animals – you won't get any closer to these animals! The excavations under the existing Michaels Church are of national importance and a historic and cultural highlight.

Les biens naturels et culturels vivants

Le Museum de Landschaft Hasli collecte les biens culturels des vallées de l'Oberhasli et consigne les coutumes, le commerce et l'évolution des temps anciens. Le Natur Museum Oberhasli présente 150 préparations des animaux de la région. Les fouilles sous la Michaelskirche ont une importance nationale et sont une des attractions culturelles.

Alpbach Gorge cliff walk

The trail, similar to an alpine path, leads over natural rock ledges, dry stone walls and a bridge to the Schrändli viewing platform. The trail is only for sure-footed hikers with no fear of heights. A safety cable lines the entire trail. Additional safety equipment is recommended for children under the age of 10. Ascend at your own risk.

Gorges de l'Alpbach (sentier rocheux)

Le sentier, comparable à un sentier alpin, mène à la plate-forme panoramique Schrändli par des vires naturelles, des murs de pierres sèches et un pont. Le sentier d'escalade exige un pied sûr et une maîtrise du vertige. Ce sentier est sécurisé par un câble d'acier. Il est recommandé d'assurer en plus les enfants de moins de 10 ans. L'ascension est sous votre propre responsabilité.

Trauffer World of Experience – discover & be-amazed

Handicrafts with a colourful selection of sustainable toys and souvenirs that will make children's eyes light up and adults smile. At the visitor centre you can discover, learn, play, shop and, of course, enjoy homemade treats. Fun and enjoyment guaranteed for young and old!

Trauffer Univers de découverte – découvrir & s'étonner

L'art de l'artisanat avec un choix coloré de jouets et de souvenirs durables qui feront briller les yeux des enfants et briller les yeux des adultes. Au centre des visiteurs, vous pouvez découvrir, apprendre, jouer, faire des achats et bien sûr déguster des friandises faites maison. Plaisir et plaisir garantis pour petits et grands!



Modellbahn Meiringen

Verschiedene Zugstrecken sind in kleiner Ausführung wahrheitsgetreu nachgebaut und bereit zum Fahren. Bestaunen Sie das kleine Wunder der Modellbahn in Meiringen.



Molki Meiringen

Von Raclette-Käse, zu Joghurt und Glace: in der Molki Meiringen finden Sie alles, was Sie sich erträumen können. Ebenfalls runden die regionalen Delikatessen das Angebot der Molki Meiringen ideal ab.



Zentralbahn

Das Streckennetz der Zentralbahn führt von Meiringen über den idyllischen Brünigpass nach Luzern. Geniessen Sie die einzigartige Panoramaaussicht und erleben Sie Ihre Reise auf völlig anderem Niveau.



Naturmuseum

In verschiedenen Vitrinen haben Sie Einblick in die Fauna der einzigartigen Region Haslital mit den Themen wie Berg- und Alpenregion, Vögel am Wasser, Hausbewohner, Vögel und Tiere des Waldes.

Model railway Meiringen

Various train routes have been faithfully reproduced in small scale and are ready to run. Marvel at the small wonder of the model railway in Meiringen.

Modèles réduits de chemin de fer Meiringen

Différentes lignes de train sont reproduites fidèlement en petit format et prêtes à circuler. Venez admirer la petite merveille du modélisme ferroviaire à Meiringen.

Molki Meiringen

From raclette cheese to yoghurt and ice cream: at Molki Meiringen you will find everything you can dream of. The regional delicacies also round off the Molki Meiringen range perfectly.

Molki Meiringen

Du fromage à raclette aux yogourts et aux glaces: au Molki Meiringen, vous trouverez tout ce dont vous pouvez rêver. De même, les délicatesses régionales complètent idéalement l'offre du Molki Meiringen.

Zentralbahn

The Zentralbahn railway network runs from Meiringen over the idyllic Brünig Pass to Lucerne. Enjoy the unique panoramic views and experience your journey on a completely different level.

Zentralbahn

Le réseau de la Zentralbahn mène de Meiringen à Lucerne en passant par l'idyllique col du Brünig. Profitez de la vue panoramique unique et vivez votre voyage à un tout autre niveau.

Museum of Nature

Various showcases give you an insight into the fauna of the unique Haslital region with themes such as the mountain and alpine region, birds by the water, house dwellers, birds and animals of the forest.

Musée de la nature

Dans différentes vitrines, vous avez un aperçu de la faune de la région unique de Haslital avec des thèmes comme la région de montagne et des Alpes, les oiseaux au bord de l'eau, les habitants des maisons, les oiseaux et les animaux de la forêt.

Direkt neben der Bergbahnstation Twing, Hasliberg!

Ganz herzlich Willkommen!



Wir freuen uns auf Ihren Besuch!

Auch für eine Übernachtung sind wir die richtige Adresse!
www.hotel-twing.ch

**Öffnungszeiten /
Kontakt / Info:**

+41 (0)33 971 28 12
www.hippiemountain.ch
info@hippiemountain.ch



**125 m²
zum Staunen**

**Modellbahn
Meiringen**

**1050 Meter Geleise
40 Züge
Kinderanlagen
Spielecke
Tag-Nacht-Modus**

Besuchen Sie doch die Anlage
an der Zeughausstrasse 19 e
in Meiringen

Bis Ende Mai: Jeden Sonntag, 14.15–17.00 Uhr

Juni–Ende September: Dienstag und Donnerstag,
18.30–21.00 Uhr, Sonntag 14.15–17.00 Uhr

Oktober: Donnerstag, 18.30–21.00 Uhr, Sonntag 14.15–17.00 Uhr

111
JAHRE
1913 – 2024



STILVOLLES SOUVENIR

Neues Produkt: Gästetuch mit Haslistern in zwei verschiedenen Farben.



BERÜHREND SCHÖN

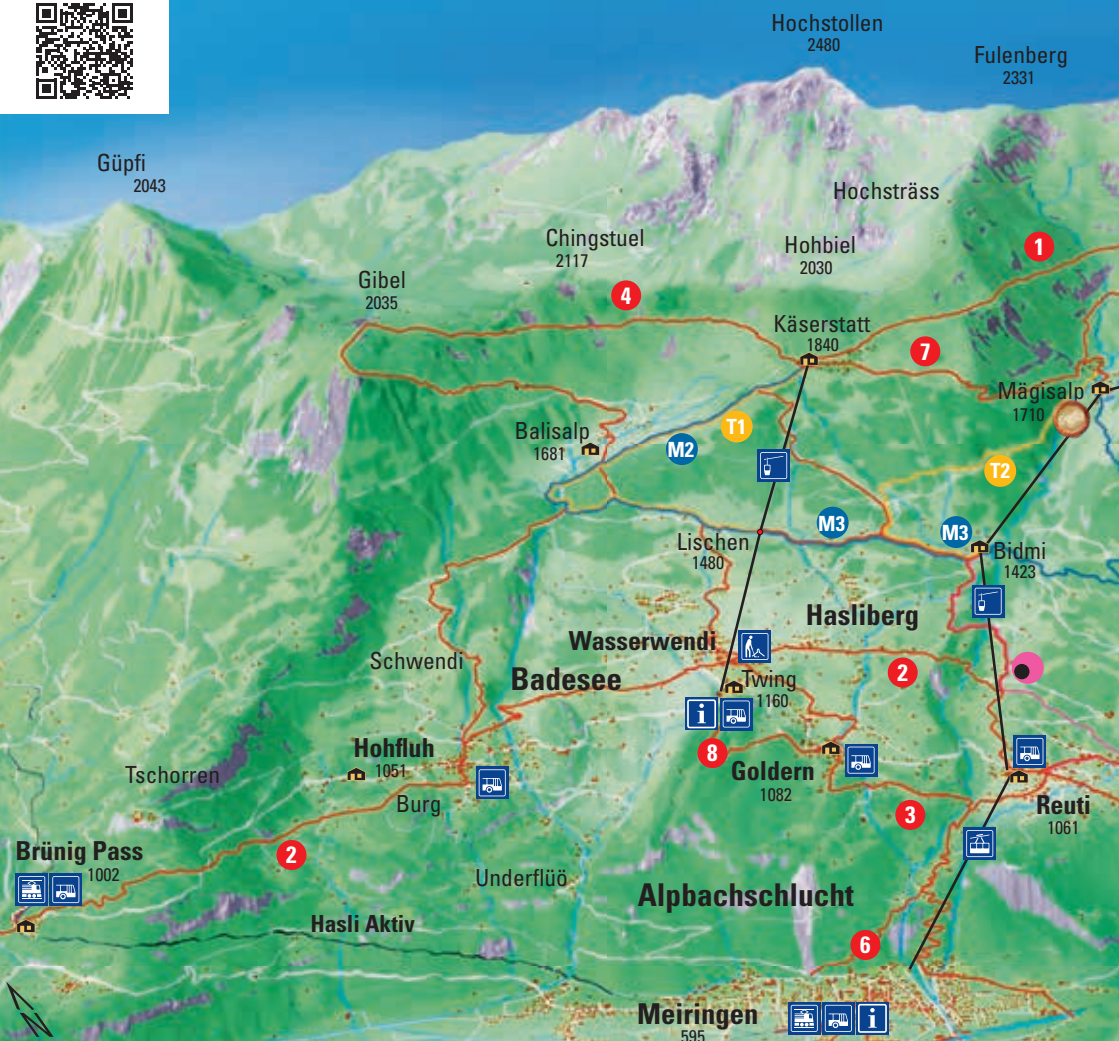
Portemonnaie, Schlüsselanhänger, Provianttäschli, Stirnband, Krims Krams Täschli, Skibänder und vieles mehr sind beliebt und geniessen teilweise Kultstatus.



HANDGEMACHT

Im August jeden Freitag Nachmittag Show-Weben in unserem Verkaufsgeschäft Heimatwerk Haslital an der Rudenz 10 in Meiringen.





Das Haslital auf einen Blick

Wir empfehlen Ihnen, sich früh auf die Socken zu machen, um das grandiose Frühstücksbuffet inmitten von 401 Gipfeln zu geniessen. Der Alpen tower steht für spektakuläre 360° Panoramasicht auf die umliegende Bergwelt und das Haslital und ist ein optimaler Ausgangspunkt für Wanderungen und Gleitschirmflüge.

Glogghüs
2534

Rothorn
2526

HASLIBERG



Wandern / hiking / randonner

- 1 Sonnenweg (Alpen tower – Hääggen – Käserstatt) 2 h
- 2 Panoramaweg Hasliberg
Brünigpass – Hasliberg Reuti 3 h
- 3 Hasliberger Dorfweg 2 h 30 min.
Hasliberg Hohfluh – Hasliberg Reuti
- 4 Gibelweg 2 h 30 min.
Käserstatt – Gibel – Balisalp – Lischen
- 5 Horizontweg 3 h 30 min.
Alpen tower – Tannensee – Engstlenalp
- 6 Bärewägli (Reuti – Schrändli – Meiringen) 1 h
- 7 Muremeliweg (Käserstatt – Mägisalp) 1 h
- 8 Spazierpark Ursiflüo ab 45 min.
- M1 Muggestutz «Abenteuer auf dem Zwergenweg» 2 h
- M2 Muggestutz «Zwergenweg zum Bannwald» 1 h 30 min.
- M3 Zwergenspielplatz Bidmi
- Kugelweg Bidmi – Reuti 1 h
- Explor Games (Start Mägisalp) 2 h
- T1 Monster-Trotti (Käserstatt – Lischen)
- T2 Trotti Bike (Mägisalp – Bidmi)

Biking

Meiringen – Hasliberg Hohfluh – Panoramaweg 32 km
bis Hasliberg Wasserwendi – Bidmi – Winterlücke –
Wagenkehr – Innertkirchen – Meiringen

Wrap around views

How does it feel to be surrounded by 401 alpine peaks? Find out the answer at the top of the Alpen tower where spectacular 360° panoramic views of the Haslital and the surrounding mountains await. The Alpen tower is the perfect point of departure for many hikes and for paragliding. Try their famous breakfast – it's delicious!

Vue d'ensemble du Haslital

Quel effet cela vous ferait-il d'être entouré de 401 sommets? Vous aurez la réponse à cette question à l'Alpen tower. Ce but d'excursion est synonyme d'une vision panoramique à 360° sur l'univers des montagnes et de l'Haslital. Régalez-vous avec notre célèbre petit-déjeuner buffet qui est un délice!



Muggestutz der Haslizweg

Die beiden Erlebniswege «Abenteuer auf dem Zwergenweg» ab Mägisalp und «Zwergenweg zum Bannwald» ab Käserstatt gehören zu den Highlights im Haslital. Der liebevoll eingerichtete Zwergenspielplatz in Bidmi bietet den Kindern unzählige Abenteuer. Die gemütlichen Brätelstellen laden zum Verweilen ein.



Kugelweg Hasliberg

Entlang des Wanderweges von der Mittelstation Bidmi zur Talstation Reuti erwarten Sie 12 spannende und abwechslungsreiche Kugelbahnen. Die Bahnen wurden von einheimischen Holzbau-firmen und einer Metallbau-firma konstruiert. Die reine Wanderzeit von Bidmi nach Reuti beträgt rund eine Stunde. Der Wanderweg ist nicht kinderwagentauglich.



Trotti Bike und Monster-Trotti

Sausen Sie mit dem Trotti Bike von Mägisalp nach Bidmi. Ein Riesenspass für die ganze Familie! Ob rasant oder eher gemächlich, eine Fahrt mit dem Trotti Bike begeistert alle. Mit dem gelände-gängigen Monster-Trotti rollen Sie sicher und abenteuerlich von Käserstatt nach Lischen. Das müssen Sie ausprobieren! Mehrfahrtenkarten erhältlich.



Explor Games

Am Tag des Alpabzuges bemerkt der alte Äplper Bämpeler, dass alle Tiere aus dem Stall sowie die Bewohner verschwunden sind. Verschiedene knifflige Rätsel müssen gemeinsam mit Bämpeler gelöst werden. Schnappen Sie sich Ihr Tablet im Bergshop Mägisalp und stürzen Sie sich ins Abenteuer. Erleben Sie während Ihrer Reise in die virtuelle Welt Spiel, Spass und Spannung.

Muggestutz the Hasli dwarf

The two adventure trails “Adventure along the Dwarf Trail“ from Mägisalp and “The Dwarf Trail to Bannwald“ from Käserstatt are family highlights in the Haslital. Carefully designed and easily reached from the aerial cable cars on the Hasliberg and Meiringen, these trails offer limitless adventures. The barbecue areas along the way and the dwarf playground in Bidmi will make the day perfect.

Muggestutz le nain du Hasli

Les deux sentiers «Aventure sur le chemin des nains (au départ de Mägisalp)» et «Chemin des nains jusqu’au Bannwald (au départ de Käserstatt)» comptent parmi les points forts du Haslital. Facilement joignables par téléphérique depuis Hasliberg et Meiringen, ils offriront d’innombrables aventures aux enfants. Pour terminer la journée, il y a une grande aire de jeux pour les nains à Bidmi.

Marble Run Hasliberg

12 exciting and varied marble runs await you along the hiking trail from the Bidmi middle station to the bottom station at Reuti. The tracks were built by local timber construction companies and a metal construction company. Hiking time from Bidmi to Reuti is around an hour. The hiking trail is not suitable for pushchairs.

Chemin des boules Hasliberg

Le long du chemin de randonnée de la Bidmi jusqu’au Reuti, 12 pistes de boules passionnantes vous attendent. Les pistes ont été construites par des entreprises locales de construction en bois et une entreprise de construction métallique. Le temps total de marche entre Bidmi et Reuti est d’environ une heure. Le chemin de randonnée ne convient pas aux poussettes.

Scooter Bikes and Monster-Scooter

Some real fun are the scooter bikes which can be ridden from Mägisalp to Bidmi. Great fun for the whole family! Racy or relaxed... everyone will enjoy a ride on a scooter bike. Enjoy a safe but exciting ride down from Käserstatt to Lischen on an all-terrain Monster-Scooter. A must do activity! Multi-trip tickets obtainable.

Trotti Bike et Monster-Trotti


Foncez avec le Trotti bike de la Mägisalp jusqu’au Bidmi. À toute vitesse ou plutôt tranquillement l’excursion avec un Trotti bike plaît à tout le monde. Avec la trottinette géante tout-terrain vous effectuerez une descente aventureuse en toute sécurité de Käserstatt à Lischen. Il faut l’essayer! Billet multi-trajets disponible.

Explor Games

On the day of the Alpine cattle drive, the old Alpine farmer Bämpeler realises that all the animals in the barn and the inhabitants have disappeared. Various tricky puzzles have to be solved together with Bämpeler. Experience a lot of fun and excitement during your journey into the virtual world.

Explor Games

Le jour de la désalpe, le vieil alpagiste Bämpeler remarque que tous les animaux de l’étable ainsi que les habitants ont disparu. Différentes énigmes épineuses doivent être résolues en collaboration avec Bämpeler. Pendant votre voyage dans le monde virtuel, vivez des moments de jeu, de plaisir et de suspense.



Familienleben

Über den ganzen Hasliberg verteilt, finden Familien gut eingerichtete Grill- und Picknickplätze sowie spannende Spielplätze. Ein Highlight für Familien ist die herrlich gelegene Panorama-Minigolfanlage in Hasliberg Wasserwendi. Nützliche Angebote wie Mietartikel (z. B. Kinderwagen, Spiele) oder auch der Badesee ergänzen das tolle Familienangebot am Hasliberg.



Aktive Erholung

Gönnen Sie sich einen Sprung ins kühle Nass beim herrlichen Badesee am Hasliberg. Nebst dem Badevergnügen – für Kinder ist eigens ein seichter Bereich angelegt – stehen auch Liegewiesen, Strandkörbe, Umkleidekabinen, ein Kiosk mit Bistro, eine Dusche im Freien und natürlich ein Sandstrand mit Blick auf das spektakuläre Bergpanorama zur Verfügung.



Birdwing – König der Lüfte

Erleben Sie Freiheit pur bei einem Gleitschirm Passagierflug über das Haslital. Vom Alpen tower heben Sie ab ins Paradies und werden für 20 bis 60 Minuten zum König der Lüfte im Haslital. Ein unvergessliches Erlebnis!
www.birdwing.ch



Qualität aus der Region

Von Milch- und Fleischprodukten über Honig und Konfitüre bis hin zu traditionellen handgewobenen Textilien erhalten Sie alles direkt ab Hofladen. Entdecken Sie die regionalen Spezialitäten des Haslitals beispielsweise in einem Hofladen am Hasliberg, im Gadmental oder direkt in Meiringen. Nähere Informationen erhalten Sie bei den Tourist Center.

Family Life

Well equipped outdoor grill and picnic areas and exciting playgrounds can be found throughout the Hasliberg. Another family highlight is the beautifully situated Panorama Minigolf in Hasliberg Wasserwendi. Useful services such as rental equipment (prams, cots etc) or the bathing lake are part of the family services on offer on the Hasliberg.

Vie familiale

Partout au Hasliberg les familles trouvent des endroits bien équipés pour le barbecue et le pique-nique ainsi que des aires de jeux passionnantes. Un des points forts pour les familles est le terrain de minigolf au Hasliberg Wasserwendi. Des objets utiles à louer (par ex. des poussettes ou des jeux) ou le lac complètent cette super offre familiale.

Active Rejuvenation

Take a leap into the refreshingly cool waters of the bathing lake at Hasliberg Wasserwendi. Buy a snack at the kiosk, take an outdoor shower, lie on the sandy beach or stretch out on the soft lawn or in a beach-basket and enjoy the spectacular alpine panorama. There are changing rooms and a shallow kids swimming area.

Détente active

Accordez-vous un saut dans l'eau fraîche du lac de baignade au Hasliberg. À côté du plaisir de se baigner – pour les enfants il y a une zone avec des eaux basses – vous y trouvez des pelouses, des abris de plage, des cabines, un kiosque avec un bistrot, une douche en plein air et naturellement aussi une plage avec sable avec une vue spectaculaire sur le panorama des montagnes.

Birdwing – Up, up and away!

Experience pure freedom with a tandem paraglide flight over the Haslital. Take-off is from the Alpen tower and you will be lifted up for a heavenly ride of between 20 and 60 minutes – high above the Haslital. An unforgettable experience!
www.birdwing.ch

Birdwing – Le roi des airs

Vivez un sentiment de liberté pure comme passager au cours d'un vol en parapente au-dessus de l'Haslital. Décollez depuis le Alpen tower vers le paradis pour vous sentir comme le roi des airs dans l'Haslital pendant 20 à 60 minutes. Une aventure inoubliable!
www.birdwing.ch

High quality regional products

Milk and meat, honey and jam, or even traditional hand-woven textiles. All these products can be bought straight from the farm. Discover Haslital's regional specialities at a farm shop at Hasliberg, in the Gadmen valley or in Meiringen. Ask at the Tourist Center for more details.

Qualité de la région

Vous recevez directement dans les boutiques des fermes des produits laitiers, de la viande, du miel, des confitures et des textiles tissés à la main. Découvrez les spécialités régionales du Haslital par exemple dans la boutique au Hasliberg, à la vallée de Gadmen ou à Meiringen. Plus d'informations aux Tourist Center.



Schmetterlinge am Hasliberg

Der Hasliberg ist ein Geheimtipp für verschiedene Schmetterlingsarten. Durch die Bewirtschaftung der landwirtschaftlichen Flächen sind die meisten Vorkommnisse eher oberhalb der vier Dörfer (Hohfluh, Wasserwendi, Goldern, Reuti).



Hasliberger Dorfweg

Nebst landschaftlicher Schönheit bietet der Hasliberg ein interessantes, über Jahrhunderte gewachsenes Siedlungsbild mit zahlreichen schönen Bauernhäusern, Gebäudegruppen, Gärten und alten Wegen.



Hasliberger Panoramaweg

Panorama par excellence! Die aussichtsreiche Wanderung von Hasliberg Reuti bis zum Brünig bietet viele schöne Plätze, die zum Verweilen einladen. Die Tour ist von Brünig nach Hasliberg Reuti oder umgekehrt begehbar.



Noch mehr Panorama

Aussichtspunkt Miliflüh, Eigenweg, Stroipfiweg, Bsangtenfluh oder auch der Spazierpark Ursiflüh sind allesamt wunderschöne Wanderwege mit einmaliger Kulisse auf der Sonnenterasse am Hasliberg.

Butterfly paradise Hasliberg

The Hasliberg is an insider's tip for seeing different butterflies. Due to the cultivation of the agricultural land, most sightings are made above the four villages (Hohfluh, Wasserwendi, Goldern, Reuti).

Papillons à Hasliberg

Hasliberg est un point de repère pour différentes espèces de papillons. En raison de la culture des terres agricoles, la plupart des observations ne font au-dessus des quatre villages (Hohfluh, Wasserwendi, Goldern, Reuti).

Hasliberg village trail

In addition to its beautiful landscape, the Hasliberg offers an interesting settlement structure, which has grown over the centuries. This includes many lovely farmhouses, groups of buildings, gardens and old trails.

Chemin pédestre du village de Hasliberg

Hasliberg offre, en plus de sa beauté pittoresque, un paysage intéressant qui s'est développé au fil des années avec de nombreuses belles fermes, des groupes de bâtiments, des jardins et des chemins anciens.

Hasliberg Panorama Trail

Panorama par excellence! The scenic hike from Hasliberg Reuti to Brünig offers many beautiful places to pause and enjoy the view. You can hike the trail from Brünig to Hasliberg Reuti or vice versa.

Sentier panoramique de Hasliberg

Un panorama avec un grand P! De Hasliberg Reuti au Brünig, cette randonnée riche en paysages propose de nombreux endroits qui invitent à se relaxer. Le circuit est accessible du Brünig à Hasliberg Reuti or vice versa.

Even more panoramas

The Miliflüh viewpoint, the Eigenweg, the Stropfiweg, Bsangtenfluh and the Ursiflüh walking park are all wonderful hiking trails set against the unique backdrop of the sunny terrace of Hasliberg.

Encore plus de panorama

Le point de vue du Miliflüh, les chemins de l'Eigenweg, le chemin de Stropfi, Bsangtenfluh ou encore le parc d'Ursiflüh sont de superbes sentiers de randonnée qui offrent une vue absolument unique sur la terrasse ensoleillée de Hasliberg.



BERGBAHNEN MEIRINGEN-HASLIBERG

Einzelfahrten

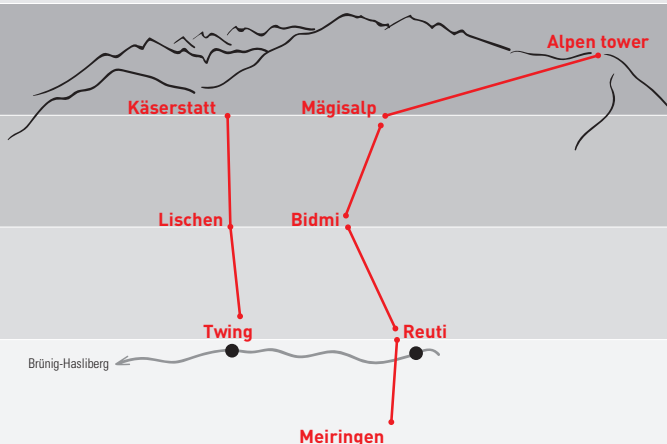
Berg- oder Talfahrt möglich	Erwachsene	½-Tax	GA	Kinder
Ab Meiringen				
... bis Hasliberg Reuti	9.40	4.70	frei	4.70
... bis Bidmi	25.40	12.70	8.00	12.70
... bis Mägisalp	37.40	18.70	14.00	18.70
... bis Alpen tower	45.40	22.70	18.00	22.70
Ab Hasliberg Reuti / Hasliberg Twing				
... bis Bidmi / Lischen	16.00	8.00	8.00	8.00
... bis Mägisalp / Käserstatt	28.00	14.00	14.00	14.00
... bis Alpen tower	36.00	18.00	18.00	18.00
Luftseilbahn Meiringen-Reuti				
Einzelfahrt	9.40	4.70	frei	4.70
Retourfahrt	18.80	9.40	frei	9.40

3 Zonen bis Alpen tower
→ Aussichtspunkt

2 Zonen bis Mägisalp /
Käserstatt
→ Muggesetz

1 Zone bis Bidmi / Lischen
→ Kugelweg

+ Meiringen
nur in Kombination mit
einer Zonenkarte gültig



Wandertageskarten

Ab Meiringen	Erwachsene	½-Tax	GA	Kinder
... bis Bidmi / Lischen (1+ Zone)	28.00	18.00	13.00	14.00
... bis Mägisalp / Käserstatt (2+ Zonen)	44.00	29.00	24.00	22.00
... bis Alpen tower (3+ Zonen)	54.00	36.00	31.00	27.00
Ab Hasliberg Reuti / Hasliberg Twing				
... bis Bidmi / Lischen (1 Zone)	18.00	13.00	13.00	9.00
... bis Mägisalp / Käserstatt (2 Zonen)	34.00	24.00	24.00	17.00
... bis Alpen tower (3 Zonen)	44.00	31.00	31.00	22.00

6-Tages-Wanderkarte (1 ½ Jahre ab Ausgabedatum für 6 frei wählbare Tage gültig)

	150.00	120.00	100.00	50.00
--	--------	--------	--------	-------

Abonnemente	Erwachsene	Senioren	Jugendliche	Kinder
Sommerabonnement (gültig 1.5.–31.10.2024)	150.00	120.00	100.00	50.00
Jahresabonnement Wandern	420.00	420.00	210.00	150.00

Erlebnis-Pass Hasliberg	Erwachsene	½-Tax	GA	Kinder
2 Tage	67.00	50.00	50.00	19.00
3 Tage	84.00	67.00	67.00	26.00

Innerhalb von 7 Tagen an 2 resp. 3 frei wählbaren Tagen auf allen Sommeranlagen am Hasliberg gültig.

Trotti-Spass	Erwachsene	Kinder
Monster-Trotti ab Käserstatt, 1. Fahrt	15.00	9.00
Monster-Trotti ab Käserstatt, Zusatzfahrt	10.00	6.00
Monster-Trotti, 10-Fahrtenkarte (übertragbar)	100.00	60.00
Trotti Bike ab Mägisalp, 1. Fahrt	12.00	7.00
Trotti Bike ab Mägisalp, Zusatzfahrt	8.00	5.00
Trotti Bike, 10-Fahrtenkarte (übertragbar)	80.00	50.00

Noch schneller in die Berge
Kaufen Sie Ihr Ticket online!



Betriebszeiten Sommer 2024

Bei guten Wetterbedingungen ab Mai Wochenendbetrieb auf der Gondelbahn Hasliberg Reuti–Bidmi.
Es wird kurzfristig entschieden und kommuniziert.

Gondelbahn Hasliberg Reuti–Bidmi–Mägisalp

Samstag, 18. Mai–Freitag, 14. Juni 2024, 8.30–12.00 und 13.20–17.00 Uhr,
jeweils Samstag und Sonntag, 8.30–17.00 Uhr

Samstag, 15. Juni–Sonntag, 20. Oktober 2024, 8.30–17.00 Uhr
Letzte Bergfahrt ab Reuti um 16.45 Uhr

Gondelbahn Mägisalp–Alpen tower

Samstag, 22. Juni–Sonntag, 20. Oktober 2024, 9.00–16.30 Uhr
Letzte Bergfahrt ab Mägisalp um 16.15 Uhr, letzte Talfahrt ab Alpen tower um 16.30 Uhr

Gondelbahn Hasliberg Twing–Lischen–Käserstatt

Täglich: Samstag, 15. Juni–Sonntag, 18. August 2024, 8.30–17.00 Uhr
Freitag–Sonntag: Montag, 19. August–Freitag, 20. September 2024, 8.30–17.00 Uhr
Täglich: Samstag, 21. September–Sonntag, 20. Oktober 2024, 8.30–17.00 Uhr
Letzte Bergfahrt ab Twing um 16.45 Uhr

Bei ungünstiger Witterung kann der Betrieb eingeschränkt oder eingestellt werden.

Bedingungen:

- Die Kindertarife gelten vom 6. bis 16. Geburtstag. Kinder vom 6. bis 16. Geburtstag mit der SBB Junior- oder Kinder-Mitfahrkarte reisen gratis, sofern sie von einem Elternteil / einer Begleitperson mit gleichlautender, gekaufter Fahrkarte begleitet werden.
- Seniortarif ab 64. resp. 65. Geburtstag / Jugendlichtarif vom 16.–20. Geburtstag.
- Die 6-Tages-Wanderkarte und die Abonnemente werden auf berührungslose KeyCards mit CHF 5.00 Depot ausgegeben.
- Tageskarten berechtigten innerhalb der gekauften Zone zu unbeschränkter Anzahl Fahrten und freie Benützung des Postauto von Reuti nach Brüning.
- Weitere Tarife und unsere Gruppenangebote finden Sie unter: www.meiringen-hasliberg.ch/tarife

Sämtliche Preisangaben in CHF. Reduktionen sind nicht kumulierbar und werden nur gegen Ausweis gewährt. Preisänderungen vorbehalten. Bezahlung in Euro zu unserem aktuellen Tageskurs möglich. Es gelten die Allgemeinen Geschäftsbedingungen der Bergbahnen Meiringen-Hasliberg AG.

Summer prices in English:



Tarifs d'été en français:



Frühstücken ...


... mit Aussicht auf 401 Berggipfel



Info / Reservation:



Bergbahnen
Meiringen-Hasliberg



Der Familienausflug für Gross und Klein

Bei uns
scheint die Sonne
auch wenn's
draussen regnet.

Hofstetten bei Brienz

Die Erlebniswelt ist täglich von 10–18 Uhr geöffnet

Alle Infos und Tickets unter trauffer.ch



TRAUFFER
Erlebniswelt



Panoramarestaurant Alpen tower
+41 33 972 53 26
alpentower@meiringen-hasliberg.ch



Bergrestaurant Mägisalp
+41 33 972 53 20
maegisalp@meiringen-hasliberg.ch



Familienrestaurant Bidmi
+41 33 972 53 10
bidmi@meiringen-hasliberg.ch



Bergrestaurant Käserstatt
+41 33 972 50 20
kaeserstatt@meiringen-hasliberg.ch



Hotel Reuti
+41 33 972 53 00
info@hotelreuti.ch



Hotel Panorama
+41 33 972 50 11
info@panorama-hasliberg.ch



Rossbodenhütte Engstlenalp
+41 33 972 50 27
rossboden@meiringen-hasliberg.ch



Bärgbeizli Bidmi
+41 33 971 45 90
info@baergbeizli.ch



Genuss am Berg –
mit viel Gemütlichkeit.

glücklich



NACHHALTIG IN DIE ZUKUNFT



Ein Label, das verpflichtet

Als Tourismusorganisation gehen wir mit gutem Beispiel voran und unterstützen das Nachhaltigkeitsprogramm Swisstainable von Schweiz Tourismus. Haslital Tourismus entwickelt sich gemeinsam mit der Jungfrau Region laufend weiter und nimmt die Verantwortung für ein nachhaltiges Ferienerlebnis bestmöglich wahr.

A label that obliges

As a tourism organization, we set a good example and support the sustainability program Swisstainable of Switzerland Tourism. Haslital Tourism is continuously developing with the Jungfrau Region and assumes its responsibility for a best possible way to fulfill a sustainable vacation experience.



Schützenswerte Vielfalt

Das Welterbe Label ist die höchste Auszeichnung an eine Naturlandschaft – Die Gemeinden Meiringen, Innertkirchen und Guttannen gehören zu der Welterbe-Region «Schweizer Alpen Jungfrau-Aletsch» und verpflichten sich damit, diese für die nächste Generation zu erhalten.

Diversity worth protecting

The World Heritage label is the highest award given to a natural landscape - the communities of Meiringen, Innertkirchen and Guttannen are part of the "Swiss Alps Jungfrau-Aletsch" World Heritage region and are thus committed to preserving it for the next generation.



Holztour – Erleben und Staunen

Das Element Holz hat in der Region beidseits des Brünigs eine jahrhundertealte Tradition. Sämtliche Stufen des Holzkreislaufs haben hier eine Bedeutung, Holztour.ch macht dieses Kulturgut sichtbar und für eine breite Bevölkerung erlebbar.

Experience and marvel

The element of wood has a centuries-old tradition in the region on both sides of the Brünig. All stages of the wood cycle have a significance here, Holztour.ch makes this cultural asset visible and tangible for a broad population.



Strom im grossen Stil

Die Kraftwerke Oberhasli AG KWO ist eines der führenden Wasserkraftunternehmen der Schweiz. Aus acht Stauseen wird in den dreizehn Kraftwerken rund um die Uhr nachhaltig Strom für die Schweiz und für Europa produziert.

Electricity on a grand scale

Kraftwerke Oberhasli AG KWO is one of the leading hydropower companies in Switzerland. Eight reservoirs and thirteen power plants produce sustainable electricity around the clock for Switzerland and Europe.



Rosenhorn
3689

Mittelhorn
3704

Wetterhorn
3692

Mönch Eiger

Dossenhorn
3138

Wellhorn
3192

Dossenhütte

Rosenlaui-gletscher

Grosse Scheidegg

1962

7

1

Engelhörner

Gletscherschlucht

Alpiglen
1690

Oberläger
1948

Hornseeli
2147

Schwarzwaldalp

Brochhütte

1454

Tschingel
2322

Pfanni
Gründelgraben

Rosenlaui
1328

4

Engelhornhütte
1901

Gschwantenmaad
1304

Chaltenbrunnen

Hochmoor
1814

Wandelalp
1827

Kaltenbrunnensäge
1223

Seilialp

2

2

5

Isetwald

Zwirgi
971

Falcheren
868

Reichenbachfall

Balm

Aare

Geissholz
786

swiss
helicopter

Lammi

Schwendi

Willigen

Meiringen
595

T3

5



RosenlauiToTal

Entdecken Sie das wildromantische Rosenlaultal mit all seinen eindrucksvollen Sehenswürdigkeiten bequem und günstig mit einem einzigen Ticket! Mit dem Kombiangebot «RosenlauiToTal» ist selbst für das leibliche Wohl gesorgt. Machen Sie sich auf den Weg und geniessen Sie einen unvergesslichen Tag!

ROSENLAUI



Wandern / hiking / randonner

- 1** Romantikweg 3 h (4h)
Grosse Scheidegg – Oberläger – (Hornseeli) – Pfanni – Schwarzwaldalp
- 2** Kaltenbrunnen – Hochmoor 5 h
Kaltenbrunnensäge – Chaltenbrunnen – Hochmoor – Wandelalp – Falcheren – Zwirgi
- 3** Engelhornhütte 3 h 30 min.
Rosenlauer – Gletscherschlucht – Engelhornhütte – Kaltenbrunnensäge
- 4** Bergahornweg 2 h 30 min.
Schwarzwaldalp – Broch – Gschwantenmaad – Rosenlauer – Schwarzwaldalp
- 5** Falcheren – Isetwald 4 h 40 min.
Reichenbachfall-Bahn (Bergstation) – Zwirgi – Falcheren – Isetwald – Lauenen – Balm – Meiringen
- 6** Panorama Rundweg 1 h
Reichenbachfall-Bahn (Bergstation) – Zwirgi – Aussichtspunkt – Reichenbachfall-Bahn
- 7** Dossenhütte (Rosenlauer – Dossenhütte) 4 h
- T3** Monster Trotti «Auf den Spuren von Sherlock Holmes»

Fahrrad fahren / ride a bicycle / faire du vélo
Königsetappe Grosse Scheidegg 76 km
Meiringen – Grosse Scheidegg – Grindelwald – Interlaken – Meiringen

RosenlauerToTal

Discover the magnificent Rosenlauer valley with all its impressive sights – all inclusive in one ticket! The combi-ticket “Rosenlauer-ToTal” also includes refreshments! Set off on this cultural highlight and enjoy an unforgettable day!

RosenlauerToTal

Découvrez maintenant à un prix favorable le romantisme sauvage de la vallée du Rosenlauer avec toutes ses impressionnantes curiosités. Notre offre combinée «RosenlauerToTal» (un seul ticket à un prix raisonnable) a même prévu de vous restaurer. Mettez-vous en chemin et savourez une journée inoubliable!



Kunstwerke der Natur

Eine «Kunstgalerie» der anderen Art befindet sich im malerischen Rosenlautal. In der Gletscherschlucht Rosenlautal hat das Wasser wahre Kunstwerke aus Fels geformt! Ein gut ausgebauter Weg führt Sie durch die wildromantische Gletscherschlucht. Tipp: Die Gletscherschlucht ist bei Niederschlag und bedecktem Himmel noch beeindruckender!



Hochmoor

Das höchstgelegene Moor Europas liegt mitten im Haslital. Mit dem Postauto gelangen Sie bequem von Meiringen nach Chaltenbrunnen. Von hier aus beginnt die einzigartige Wanderung über Weiden bis zum farbenprächtigen Hochmoor. Eine überwältigende Aussicht belohnt die Mühe. Bitte im Hochmoor die markierten Wege nicht verlassen!



Reichenbachfall-Bahn

In nur 7 Minuten steigt die nostalgische Reichenbachfall-Bahn zum Ort vom vermeintlichen Ende von Sherlock Holmes auf. Das Ende? Nein, Sherlock Holmes lebt und hat etwas zu erzählen. Ein spielerischer Blickwechsel zwischen einem einmaligen Naturschauspiel und dem einzigartigen Meisterdetektiv. Die Bergstation ist auch idealer Ausgangsort für Wanderungen im Rosenlautal.



Historische Technik

Die Säge Schwarzwaldalp wurde 1896 erbaut und im Jahr 2000 komplett restauriert. Mit der schweizweit einzigen mit Wasser angetriebenen Hobelmaschine sowie einem nachgebauten Wasserrad aus dem Jahre 1896 ist die Säge die kulturelle Attraktion im Rosenlautal.

Nature's Art Work

An "art gallery" of another dimension can be found in the picturesque Rosenloui valley. The water which thunders through the Rosenloui Glacier Gorge has formed veritable art works out of the cliffs! A well marked trail takes you through this stunning glacier gorge. Tip: the gorge is even more impressive on a rainy day!

Chefs d'œuvres de la nature

Une «galerie d'art» d'un autre type vous attend dans la pittoresque vallée du Rosenloui. L'eau a gravé de véritables œuvres d'art dans les rochers des gorges du glacier du Rosenloui. Un chemin bien praticable vous mènera à travers les méandres romantiques de la gorge. Conseil pratique: lorsqu'il pleut et que le ciel est couvert, la gorge du glacier est encore plus impressionnante!

Hochmoor

The highest moor in Europe is located in the Hasli valley. Take the Postbus for a convenient ride from Meiringen to Chaltenbrunnen, where the unique walk over pastures to the colourful high moor begins. An overwhelming view will reward your effort. Please do not leave the marked trails in the moor!

Hochmoor

Le haut-marais le plus élevé d'Europe est situé en plein cœur de l'Haslital. En car postal voyagez, vous parvenez confortablement de Meiringen à Chaltenbrunnen. La randonnée débute à partir de là, par la montée à travers les pâturages jusqu'au marais le plus élevé aux couleurs magnifiques. Dans le haut-marais, veuillez ne pas quitter les chemins balisés!

Reichenbachfall-Bahn

In just 7 minutes the legendary Reichenbachfall-Bahn ascends to the place where Sherlock Holmes supposedly met his end. The end? No, Sherlock Holmes is alive and well and has a story to tell us. A fun excursion that combines a singular natural wonder and the one-of-a-kind master detective. The top station is a great place to start out on an invigorating hike into the Rosenloui valley.

Reichenbachfall-Bahn

En seulement 7 minutes, le Reichenbachfall-Bahn atteint le lieu où Sherlock Holmes aurait péri. Péri? Non! Sherlock Holmes est bel et bien en vie et a des choses à partager, notamment, comment il a réussi à échapper à la mort, et comment il est retourné à Londres. La station d'altitude est aussi un point de départ idéal pour des randonnées dans la vallée alpine du Rosenloui.

Historical Technology

The woodmill in Schwarzwaldalp was built in 1896 and completely restored in 2000. The only water driven planing machine in Switzerland and the restored water wheel bear witness to a time gone by in the Rosenloui valley.

Technique historique

La scierie de Schwarzwaldalp a été construite en 1896 et totalement restaurée en 2000. Avec le seul rabot mécanique à impulsion hydraulique de Suisse et une roue à eau construite en 1896, la scierie constitue l'attraction culturelle de la vallée du Rosenloui.

Das Naturwunder in den Alpen

Im Sommerhalbjahr täglich geöffnet
10 km von Meiringen



**Gletscherschlucht
Rosenlau**

rosenlauischlucht.ch | +41 76 431 20 89

Erlebnispass «RosenlauerTal»

Entdecken Sie das wildromantische Rosenlauer Tal mit seinen wunderbaren Landschaften und Sehenswürdigkeiten – jetzt bequem und günstig mit dem Postauto / der Reichenbachfall-Bahn und einem einzigen Ticket!

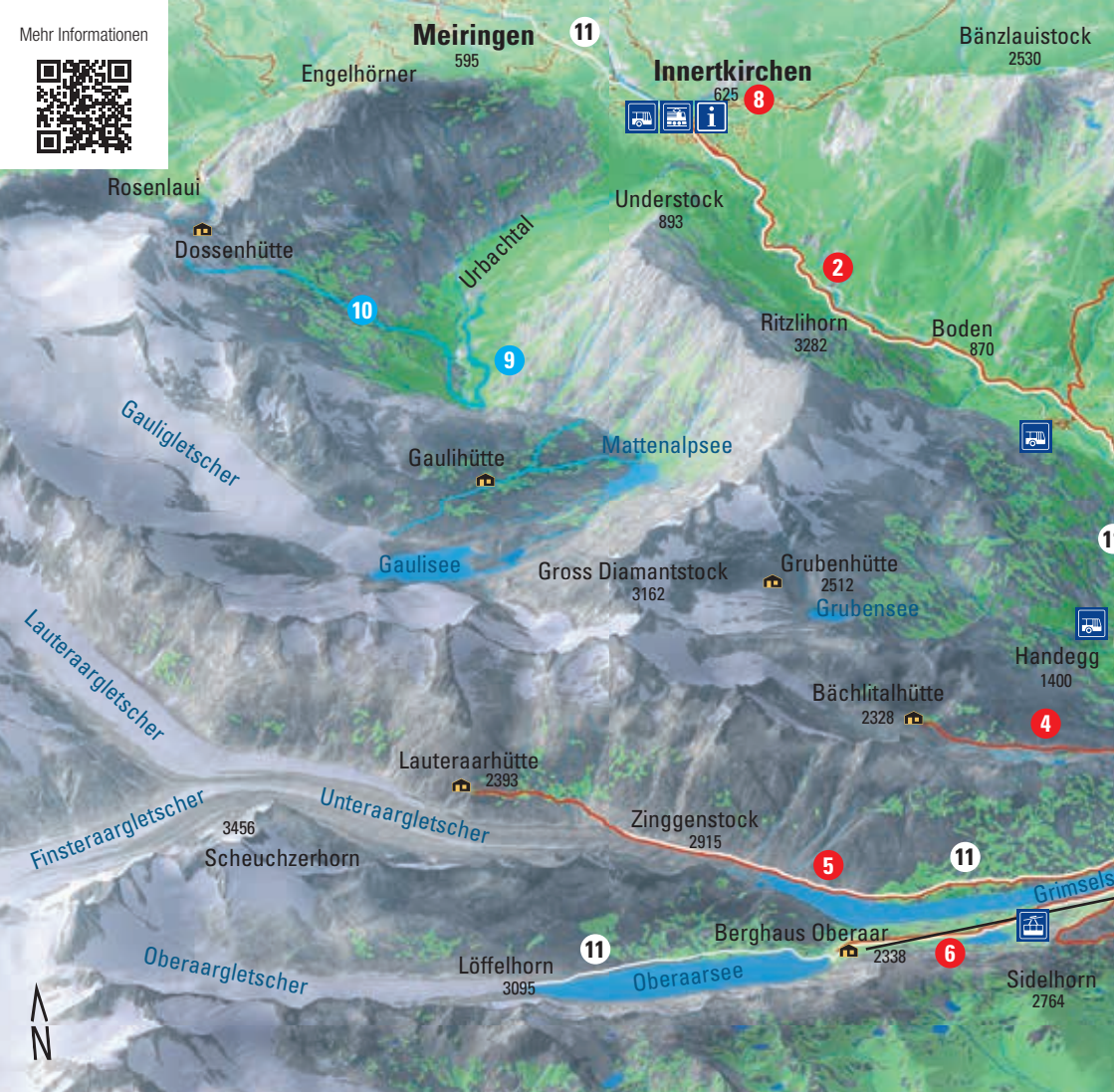
Erwachsene CHF 69.–
½-Tax CHF 48.–

Beinhaltete Leistungen:

- Meiringen – Schwarzwaldalp retour oder Meiringen – Grosse Scheidegg – Grindelwald einfach oder Grindelwald – Grosse Scheidegg – Meiringen einfach
- Reichenbachfall-Bahn
- Eintritt Gletscherschlucht Rosenlauer
- Eintritt historische Säge Schwarzwaldalp
- Ein einfaches Zmittag mit lokalen Produkten in einem von vier Restaurants auf der Strecke

Tickets sind im Postauto erhältlich.





Gelmerbahn

Wer den Nervenkitzel sucht, findet ihn auf der Gelmerbahn. Eine Steigung von 106 % macht sie zur steilsten offenen Standseilbahn Europas. Die einstige Werkbahn bringt abenteuerlustige Wanderer und Naturliebhaber im Nu vom Tal auf 1860 Meter über Meer. Oben angekommen lohnt sich die Umrundung des türkisfarbenen Gelmersee oder der Aufstieg zur gemütlichen Gelmerhütte.



INNERTKIRCHEN / GRIMSEL

Wandern / hiking / randonner

- 1 Rundwanderung Gelmersee 3 h 30 min.
Bergstation Gelmerbahn – Gelmersee –
Chöenzentennlen – Handegg
Wanderung Bergstation Gelmerbahn – Gelmerhütte 4 h
- 2 Säumerromantik 6 h
Innertkirchen – Grimselpass
- 3 Grimsel Hospiz – Handegg 3 h
- 4 Räterichsbodensee – Bächlitalhütte 2 h
- 5 Grimsel Hospiz – Lauteraarhütte 4 h 30 min.
- 6 Grimselpass – Berghaus Oberaar 2 h 30 min.
- 7 Grimselpass – Sidelhorn – Grimselpass 3 h 30 min.
- 8 Sämis Säumerpfad 2 h 30 min.
- 9 Urbachtal – Gaulihütte 4 h 30 min.
- 10 Urbachtal – Dossenhütte 6 h
- 11 **Mehrtagestouren Quelle der Aare**
Meiringen – Guttannen – Grimsel Hospiz – Oberaar
Meiringen – Guttannen – Grimsel Hospiz – Lauteraar

Fahrrad fahren / ride a bicycle / faire du vélo
Innertkirchen – Grimselpass 27 km

Biking
Innertkirchen – Understock – Boden – Guttannen 11.5 km

Gelmerbahn

Are you looking for a thrill? Take a ride on the Gelmerbahn! With an inclination of 106%, this funicular is the steepest of its kind in Europe. Originally built for the transportation of good and workers to the power station, it is nowadays open for adventurous hikers and nature lovers. Once at the top go for a hike around the turquoise mountain lake or up to the cozy Gelmerhütte.

Gelmerbahn

Si vous êtes amateur de sensations fortes, le Gelmerbahn est fait pour vous. Avec une inclinaison de 106%, il est le funiculaire ouvert, le plus raide d'Europe. Autrefois utilisé comme funiculaire de chantier, aujourd'hui, il emmène les randonneurs en un rien de temps de la vallée à 1860 mètres d'altitude. Une fois en haut, détendez-vous en faisant une randonnée autour du lac de Gelmer.



Grimsel Untergrund – Kristallkluff

Der wahre Schatz der Grimselwelt liegt gut versteckt: Zwei Kilometer unter dem Berg wurde beim Bau eines Zugangsstollens zu den Kraftwerken eine prächtige Kristallkluff angegraben. Auf der spannenden Kraftwerksführung «Grimsel Untergrund» zeigen wir Ihnen die Jahrmillionen alte Kristallkluff. Die Führungen der KWO sind übrigens auch ein ideales Schlechtwetterabenteuer.



Hoch hinaus

Neben unzähligen Berggipfeln gibt es 12 SAC-Hütten zu entdecken: Sei es auf klassischen Tagestouren, wie zum Beispiel auf das Sidelhorn, oder auf mehrtägigen Wanderungen oder Bergtouren. Ausführliche Informationen zu Hütten, Bergschulen und Bergführern erhalten Sie im Tourist Center.



Dakota Rettung

Im November 1946 erlitt ein verirrtes amerikanisches Militärflugzeug in dichtem Schneetreiben auf dem Gauligletscher eine Bruchlandung. Das Haslital wurde Schauplatz der bis dahin grössten alpinen Rettungsaktion. Auf geführten Touren können Sie den Ort des Geschehens besuchen und viel Wissenswertes darüber erfahren!



Sämi der Säumer

Erfahren Sie auf den Spuren von Sämi dem Säumer an 20 Stationen Wissenswertes zum Thema Säumerei und der Region. Ausgangspunkt ist das Tourist Center Grimseltor Innertkirchen. Hier kann auch der Flyer bezogen werden. Der Rundweg führt auf Wanderwegen rund um Innertkirchen und dauert zwischen zwei bis drei Stunden.

The hidden treasures

Far below the surface of the Grimselwelt we will show you our best kept secret: the magnificent rock crystals. After millions of years of developing to their present sizes, a huge crystal chasm was discovered during the construction of the access tunnel to the power plants and can be visited as part of the guided power plant tour «Grimsel Undergrund».

Les trésors cachés

Le véritable trésor du Grimselwelt se trouve bien caché dans les profondeurs du sous-sol. Lors de la construction d'une galemie d'accès aux centrales électriques, une fissure de cristal a été découverte. Lors de la visite guidée «Grimsel Undergrund», nous vous présenterons des cristaux vieillie de plusieurs millions d'années.

Reach the Peaks

Beside the numerous peaks there are 12 SAC mountain huts waiting to be discovered! Be it on a daily tour, for example to the Sidelhorn, or on a hiking or climbing trip for a couple of days. Further information about the huts, mountaineering or climbing schools and guides is available in the Tourist Center.

Le goût des hauteurs

A côté des nombreuses montagnes il y en a 12 cabanes du CAS près découvrir. Soit à pendant une excursion d'un jour, par exemple au Sidelhorn, ou pendant une randonnée de plusieurs jours. Vous obtiendrez des informations détaillées sur les cabanes, les écoles d'alpinisme ou d'escalade et les guides de montagne auprès le Tourist Centre.

Dakota rescue

In November 1946, a lost American military plane had to make an emergency landing on the Gauli Glacier in heavy snowfall. The Haslital valley became the scene of the largest alpine rescue campaign till then. You can take a guided tour to visit the site of the crash landing and learn many interesting facts about this legendary event!

Sauvetage Dakota

En novembre 1946, un avion militaire américain égaré dans une tempête de neige a du atterrir d'urgence sur le glacier du Gauli. L'Haslital a été le décor de la plus grande action de sauvetage alpine jusqu' à ce jour. Au cours de tours guidés, vous pouvez visiter le lieu de l'atterrissage d'urgence et apprendre beaucoup de choses intéressantes sur cet événement légendaire!

Sämi the mule driver

Follow the trail of Sämi the mule driver and discover plenty of interesting facts about mule driving and the local region at 20 stations. The starting point for the walk is the Tourist Center Grimseltor where you can also obtain the walk leaflet «Sämis Säumerpfad». The circular trail around Innertkirchen takes around two to three hours.

Sämi le muletier

Apprenez des choses intéressantes sur le thème du sommage et de la région en suivant les traces de Sämi le muletier, en 20 étapes. Le point de départ est le Tourist Center Grimseltor. Ici vous pouvez vous procurer le dépliant sur le «sentier de Sämi». Le parcours vous mène sur les sentiers de randonnée autour d'Innertkirchen. La randonnée dure entre deux et trois heures.

QUELLE DER AARE



[www.grimswelt.ch/
quelle-der-aare](http://www.grimswelt.ch/quelle-der-aare)



Through impressive gorges, past thundering waterfalls and green reservoirs, this water trail leads along the Aare to the two sources of the Aare before the Oberaar glacier and Lauteraar glacier.

This multi-day tour starts in Meiringen at the railway station and leads along the Aare Gorge to Innertkirchen. Along the old mule track you will pass artistic stone arch bridges, stairs carved out of the rock, wild streams and endless photo subjects. On the way, you can stop in Innertkirchen, Guttannen or Handeck for food and drink and to spend the night. Now follows the ascent to the Räterichsbodensee. Or you can take the adventurous Gelmerbahn up to the Gelmersee, from where the view sweeps over the granite landscape of the upper Aare Valley and the path first leads downwards. Past the Räterichsboden, the trail leads up to the historic Grimsel Hospiz Alpine Hotel on the Grimsel Nollen. Here the two paths part. One path leads to the Unteraarquelle and the other path leads to the Oberaarquelle.

A travers d'imposantes gorges, en passant par des chutes d'eau rugissantes et des lacs de barrage verdoyants, ce chemin d'eau longe l'Aar et mène aux deux sources de l'Aar avant le glacier de l'Oberaar et le glacier de Lauteraar.

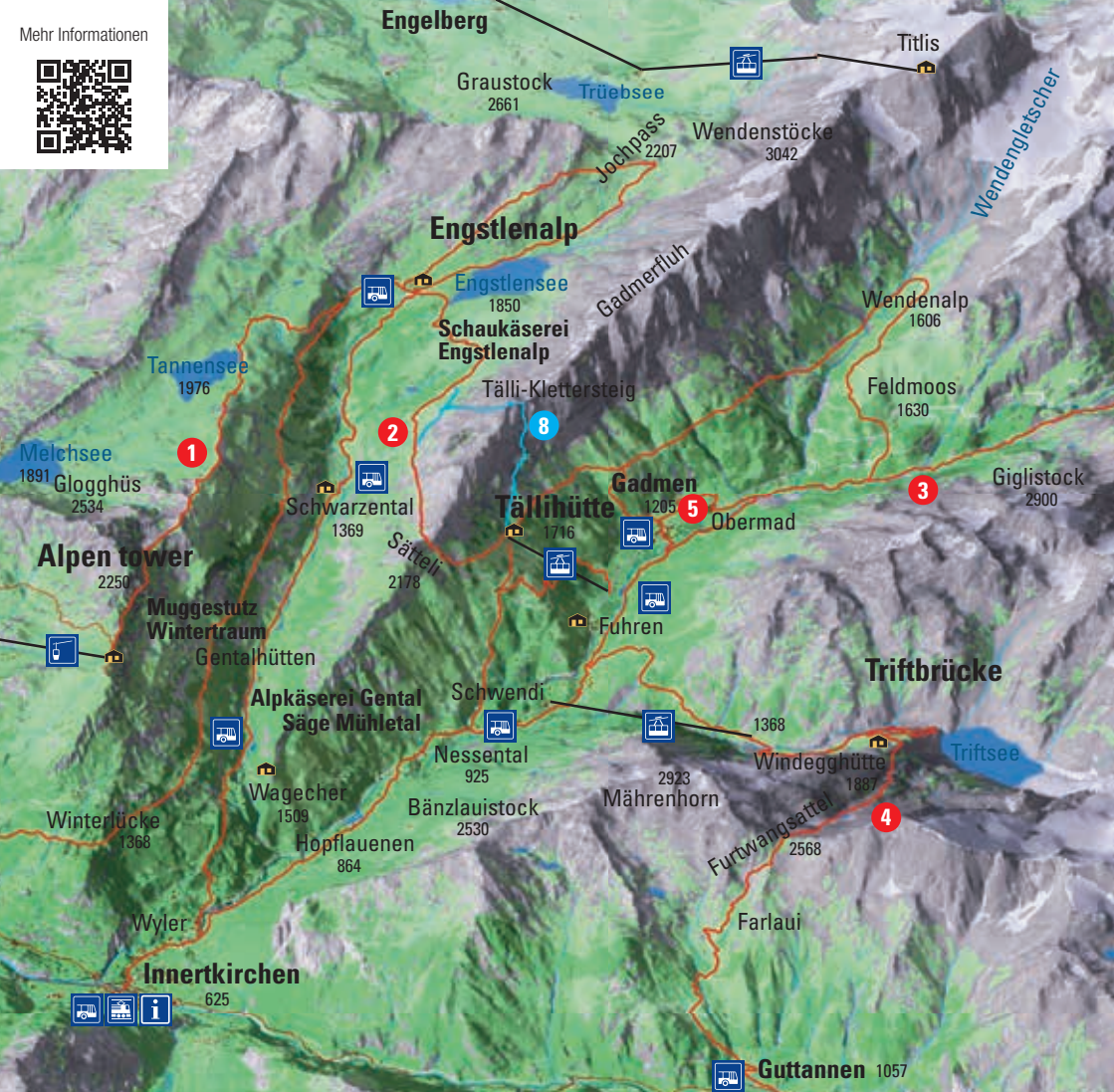
Cette randonnée de plusieurs jours débute à la gare de Meiringen et longe les gorges de l'Aare jusqu'à Innertkirchen. Le long de l'ancien chemin muletier, tu passeras des ponts en arc de pierre artistiques, des escaliers taillés dans la roche, des ruisseaux sauvages et des sujets de photo infinis. En chemin, il est possible de s'arrêter à Innertkirchen, Guttannen ou Handeck pour se restaurer et passer la nuit. Vient ensuite la montée vers le lac Räterichsbodensee. Tu peux aussi prendre l'aventureux Gelmerbahn jusqu'au Gelmersee, d'où la vue s'étend sur le paysage granitique de la vallée supérieure de l'Aar et où le chemin commence par descendre. En passant par le Räterichsboden, tu monteras jusqu'à l'hôtel alpin historique Grimsel Hospiz sur le Grimsel Nollen. C'est ici que les deux chemins se séparent. Un chemin mène à la source Unteraarquelle et l'autre à l'Oberaarquelle.



Quelle der Aare

Durch imposante Schluchten, vorbei an tosenden Wasserfällen und grünen Stauseen führt dieser Wasserweg entlang der Aare zu den beiden Quellen der Aare vor dem Oberaargletscher und dem Unteraargletscher.

Diese Mehrtagestour startet in Meiringen am Bahnhof und führt entlang der Aareschlucht nach Innertkirchen. Entlang dem alten Säumerweg passierst du kunstvolle Steinbogenbrücken, aus dem Fels gehauene Treppen, wilde Bäche und unendliche Fotosujets. Unterwegs kann in Innertkirchen, Guttannen oder in der Handeck zu Speis und Trank sowie zum Übernachten eingekehrt werden. Nun folgt der Aufstieg zum Räterichsbodensee. Oder du nimmst die abenteuerliche Gelmerbahn hoch zum Gelmersee, wo der Blick über die Granitlandschaft des oberen Aaretals schweift und der Weg zuerst abwärts führt. Vorbei am Räterichsboden geht's hinauf zum historischen Alpinhotel Grimsel Hospiz auf dem Grimsel Nollen. Hier trennen sich die beiden Wege. Der eine Weg führt zu der Unteraarquelle und der andere Weg führt zur Oberaarquelle.



Triftbrücke

Die Triftbahn bringt Sie in wenigen Minuten über die Schlucht zum Ausgangspunkt der 1,5 stündigen Wanderung zur Triftbrücke. Mit 170 Metern Spannweite ist die Hängebrücke ein einmaliges Erlebnis und ein beliebtes Fotosujet! Oben auf der Brücke werden die Wanderer mit einem phantastischen Ausblick auf den türkisblauen Gletschersee und die Zunge des Triftgletschers belohnt.

ENGSTLENALP / SUSTEN



Wandern / hiking / randonner

- | | | |
|----------|--|-------------|
| 1 | Horizontweg
Alpen tower – Tannensee – Engstlenalp | 3 h 30 min. |
| 2 | Engstlenalp – Sätteli – Tällihütte | 3 h 45 min. |
| 3 | Steingletscher – Gadmen – Innertkirchen | 6 h 15 min. |
| 4 | Bergstation Triftbahn – Triftbrücke –
Furtwangsattel – Guttannen | 9h |
| 5 | Goldvreneliweg Gadmen
Gadmen – Obermad – Gadmen | 1 h |
| 6 | Gletscherpfad Steinalp
Steingletscher – Steinsee – Steingletscher | 2h |
| 7 | Tierberglhütte SAC | 5h |

Klettersteig / Fixed climbing route / Via Ferrata

- | | | |
|----------|--|----------|
| 8 | Tälli (Anspruchsvoller Alpinwanderweg, T5) | 8h |
| 9 | Tierbergli (Anspruchsvolles Bergwandern, T3)
Rückweg via Bergwanderweg (Alpinwanderung, T4) | 5h
2h |

Fahrrad fahren / ride a bicycle / faire du vélo

- | | |
|-----------------------------|-------|
| Innertkirchen – Sustenpass | 28 km |
| Innertkirchen – Engstlenalp | 14 km |

Engstlenalp-Bus

Der bequeme Weg zur und von der Engstlenalp:
www.engstlenalp-bus.ch

Triftbrücke

After a short ride on the Triftbahn you will reach the trail head of the 1.5 hour alpine hike to the famous Triftbrücke. A walk on this suspension bridge with a span of 170 meters over the gorge is a breathtaking experience and the view over the milky glacier lake to the Triftgletscher and the surrounding mountains is simply fantastic.

Triftbrücke

Le Triftbahn vous emmène en quelques minutes, à travers la gorge sauvage, au point de départ pour une randonnée de 1.5 heures au pont de Trift. Avec sa longueur de 170 mètres, le pont est une expérience unique et un des sujets photo, le plus populaire! Sur le pont, les randonneurs ont une vue magnifique sur le lac glaciaire bleu turquoise et la langue du glacier de Trift.



Gesund, natürlich, echt

Haben Sie Lust auf traditionell Hausgemachtes? Das finden Sie in der Alpkäserei Gental oder in der Schaukäserei Engstlenalp. Bei einer Führung durch die Käseproduktion lernen Sie das Käserhandwerk hautnah kennen. Blicken Sie mit dem Käser in das «Chessi» und versuchen Sie Molke und Käsekörner direkt aus dem «Chäschessi». Das Käseerlebnis pur!



Schweizer Pionier der Klettersteige

Im Sustengebiet befinden sich die beiden eindrücklichen Klettersteige Tierbergli und Tälli. Als Einstieg in die Welt der Klettersteige empfehlen wir Ihnen den Tierbergli Klettersteig (Ausgangspunkt Parkplatz Steingletscher, Umpol). Der Tälli Klettersteig (Ausgangspunkt: Tällibahn Bergstation) gehört zu den längsten und spektakulärsten der Schweiz!



Kräfte fließen lassen

Bereits vor mehreren hundert Jahren fühlten Menschen die unglaubliche Kraft am Engstlensee. Nehmen Sie eine Auszeit und tauchen Sie ein in diese magische Welt. Geniessen Sie die hochalpine Gemütlichkeit und tanken Sie neue Energie. Dieser Ort tut einfach gut!



Über alle Berge

Erleben Sie auf der Grimsel–Nufenen–Gottard–Sustenpass-Linie mit dem Postauto bequem die einmalige Bergwelt mit ihren imposanten Gletschern, tiefen Schluchten und malerischen Dörfern. Lehnen Sie sich zurück und geniessen Sie die Tagesfahrt ab Meiringen – eine wahre Königsetappe.

Healthy, Natural and Authentic

Do you feel like something home made? Then make a trip to the alpine cheese maker at Gental or to the cheese dairy at Engstlenalp and watch a cheese maker at work. Find out how this traditional cheese is made and you can even buy some to take home – what better souvenir?

Santé, nature, authenticité

Aimez-vous le «fait maison» traditionnel? Vous le trouverez à la fromagerie d'alpagne Gental ou à la fromagerie ouverte au public d'Engstlenalp. Une visite guidée vous permettra de découvrir la fabrication du fromage et l'art du fromager. Jetez un coup d'œil dans le chaudron et avec le fromager et goûtez le petit-lait et le caillé à l'état pur!

Our Via Ferratas

The impressive via ferratas in the Susten area at Tierbergli and in the Tälli area. If you are new to climbing, we suggest you to start with the Tierbergli route (set out from the Steingletscher Umpol carpark). The Tälli via ferrata (starting point: Tällibahn mountain station) is one of the longest and most spectacular in Switzerland!

Notre Via Ferrata

Dans la région du Susten, se trouvent les deux parcours de via ferrata: Tierbergli et Tälli. Pour les débutants de via ferrata, nous conseillons le parcours de Tierbergli (point de départ parking Steingletscher Umpol). Le parcours de Tälli (départ station de montagne du Tällibahn) est un de plus longs et plus spectaculaires de la Suisse!

Powerful Place

The unbelievable power of the Engstlen lake area has been felt by people for hundreds of years. Take some time out and immerse yourself in this magical world. Enjoy some high alpine hospitality and feel the natural power of this place!

Les flux de forces

Il y a plusieurs centaines d'années déjà que l'on connaît la puissance incroyable de l'Engstlensee. Accordez-vous une pause et plongez dans ce monde magique. Appréciez le calme alpin, faites le plein d'une énergie nouvelle. Cet endroit fait du bien, tout simplement!

Miles Away

Take a comfortable Post Bus ride on the Grimsel–Nufenen–Gotthard–Sustenpass line and experience the unique Alpine environment with its imposing glaciers, deep ravines and picturesque villages. Lean back and enjoy a day trip from Meiringen – a highlight in every sense.

Le tour des cols en car postal

Prenez le car Postal et découvrez ainsi sur la route Grimsel–Nufenen–Gotthard–col du Susten l'univers unique des montagnes avec les glaciers imposants, les gorges profondes et les villages pittoresques. Détendez vous et profitez de l'excursion d'une journée qui départ à Meiringen – une vrai étape royale!



Am Tag des Alpabzuges bemerkt der alte Äpler Bämpeler, dass alle Tiere aus dem Stall sowie die Bewohner verschwunden sind.

Verschiedene knifflige Rätsel müssen gemeinsam mit Bämpeler gelöst werden. Erleben Sie während Ihrer Reise in die virtuelle Welt Spiel, Spass und Spannung.



Bergbahnen
Meiringen-Hasliberg



Was, wann, wo ...

Events

Ob Musik, Kultur, Unterhaltung oder Sport,
für jeden Geschmack ist etwas dabei.
Durchstöbern und inspirieren lassen!

www.haslikalender.ch
www.haslital.swiss



Volkstheater Festival
12.–16. Juni 2024

Das Haslital begeistert mit abwechslungsreichen Routen im Tal, am Berg und über die Pässe.

«**Brienzersee – Haslital**» ein lokal ausgeschildertes Routennetz. Die Routen führen über Forst-, Feldwege, Trails und asphaltierte Strassen.

«**Aare Route**» Schweiz Mobil Nr. 8, sie begleitet den grössten Schweizer Fluss vom Gletschersee auf dem Grimselpass bis zu seiner Mündung in den Rhein.

Alpine Bike Route, Schweiz Mobil Nr. 1, über den Sustenpass mit sportlichen Trailpassagen und der Königsetappe «Grosse Scheidegg».

Bike Singletrail im Gadmental, ein abwechslungsreicher Rundkurs geeignet für die ganze Familie.

Passüberquerungen, Grimsel-, Sustenpass und Grosse Scheidegg für den sportlichen Rennradfahrer.

Pumptrack Hasliberg – ein ideales Trainings- und Freizeitgelände für alle.

Danke für die Berücksichtigung des Bike Kodex.

The Haslital will inspire joy with its varied routes in the valley, on the mountain and over the passes.

«**Brienzersee – Haslital**» a network of well-marked local routes. The routes lead through forest tracks, along fields and on tarmacked roads.

«**Aare Route**» Schweiz Mobil No. 8, follows Switzerland's longest river from a glacial lake on the Grimsel Pass until it joins the Rhine.


Alpine Bike Route, Schweiz Mobil No. 1, over the Susten Pass with some challenging trail passages and the crowning glory, up and over the "Grosse Scheidegg".

Bike Singletrail in the Gadmental, a varied circular route suitable for all the family.

Crossing the Grimsel and Susten **passes** and the Grosse Scheidegg for sporty road cyclists.

Pumptrack Hasliberg – offers an ideal training and recreational area for those who like to ride on wheels.

Thank you for respecting the Bike Codex.



EINE VELOWELT BEWEGT



swisstopo-App:

Entdecke die Velowelt Haslital in bester Kartenqualität
mit der kostenlosen swisstopo-App.
www.swisstopo.admin.ch



Das Haslital ist die Geburtsstätte des Alpinismus. Gletscherforscher, Strahler, Bergpioniere, Erstbesteiger und legendäre Bergführerpersönlichkeiten wie Melchior Anderegg, «König der Berge» prägten die frühen Jahre und das goldene Zeitalter des Alpinismus.

Noch heute zieht das Haslital zahlreiche begeisterte Bergsportler in seinen Bann. Finden Sie selber Ihre persönliche Leidenschaft auf einer gemütlichen bis anspruchsvollen Alpinwanderung, in der Vertikalen beim Klettern oder auf Hochtouren.

Möchten Sie die Faszination des Bergsports entdecken?

Individuelle Touren für Einsteiger, Geniesser oder ein Wunschziel: Lassen Sie sich von einem patentierten Bergführer sicher durch die prachtvolle Bergwelt führen.

Haslital is the birthplace of Alpinism. Glacial scientists, rock-crystal hunters, pioneers, mountaineers seeking first-ascents, and legendary mountain guides, such as Melchior Anderegg, “King of the Mountains” defined the early years and the golden age of Alpinism.

Still today, the Haslital entrances keen mountain sportspeople. Find your own personal passion on a gentle or tough alpine hike, on a vertical rock-climbing wall, or on a high-alpine tour.

Do you want to discover the allure of mountain sports?

Individual tours for beginners, passionate mountaineers or if you have a special goal or destination in mind: let a qualified mountain guide lead you safely through the fabulous mountains.



Bärentrek

Am Bärentrek sind Sie auf einer einzigartigen Route über spektakuläre Pässe und entlang grandioser Gletscher unterwegs. Die Via Alpina führt Sie durch Täler und Schluchten, vorbei an Eiger, Mönch und Jungfrau.

On the Bear Trek you are on a unique route over spectacular passes and along magnificent glaciers. The Via Alpina leads you through valleys and gorges, past the Eiger, Mönch and Jungfrau.

EINE BERGWELT BEWEGT

A photograph of two hikers on a rocky mountain trail. The hiker in the foreground is a woman wearing a red jacket and blue pants, walking towards the camera. The hiker in the background is a man wearing a green jacket and dark pants, walking away from the camera. The trail is made of large, flat stones. In the background, there are rugged mountains with patches of snow and a valley with a lake. The sky is blue with some clouds.

Die Haslitaler Bergwelt in 12 Haslihütten entdecken:

Bächlitalhütte, Bäregghütte, Brochhütte, Dossenhütte,
Engelhornhütte, Gaulhütte, Gelmerhütte, Gruebenhütte
Lauteraarhütte, Tällihütte, Tierberglhütte, Windegghütte.

Die Sagen rund um die Haslizwerge haben im Haslital eine lange Tradition. Ihr Star ist der älteste aller Haslizwerge: Muggestutz. Er lebt mit seiner Frau Raurinde am Hasliberg. Auf den Zwergenwegen und dem Zwergenspielplatz Bidmi erlebt er spannende Abenteuer.

Tauche in die Welt der liebenswerten Zwerge ein und erlebe hautnah die Abenteuer von Muggestutz, wie die «Tannzapfentröchni», die «Moorchnorzen- und Zwergenhäuschen», die Adlerschaukel, die dich durch luftige Höhen schwingt und vieles mehr.

Übernachten in der Welt der Zwerge:

Muggestutz Reka-Ferendorf Hasliberg, www.reka.ch

C'est la vie, www.cestlavie.ch

Hotel Tourist, www.hoteltourist.ch

Bergrestaurant Mägisalp, www.meiringen-hasliberg.ch

Die Abenteuer von Muggestutz sind in mehreren Bilderbüchern liebevoll verewigt. Die Bücher sind erhältlich bei Haslital Tourismus, Bergbahnen Meiringen-Hasliberg oder unter www.muggestutz.ch

Myths about the Hasli-Dwarfs have a long association with the people of the Haslital. The undisputed star is the oldest of all Hasli-Dwarfs: Muggestutz. He lives with his wife Raurinde in Hasliberg. He has exciting adventures on the dwarf trails and the playground.

Dive into the world of the lovable dwarfs and experience the adventures of Muggestutz, such as the "Tannzapfentröchni", the "Moorchnorzen- und Zwergenhäuschen", the Adlerschaukel (Eagle Swing) and much more.

The adventures of Muggestutz are lovingly immortalised in several picture books. The fun Dwarf Trails at Hasliberg enable the whole family to experience the adventures. The books are available at: Haslital Tourism or www.muggestutz.ch



MUGGESTUTZ

EINE ZWERGENWELT BEWEGT



Täglich offen vom 29. März bis 3. November 2024

CH-3860 Meiringen
+41 33 971 40 48
www.aareschlucht.ch



Aareschlucht

**Das Ausflugsziel*
bei jedem Wetter mit
grossem Kinderspielplatz.**

***Mit der Gästekarte erhalten Sie
20% Rabatt auf den Eintrittspreis.**

INFORMATIONEN A–Z

Aareschlucht

Schluchterlebnis zwischen Meiringen und Innertkirchen (29. März–3. November). Tel. +41 33 971 40 48, www.aareschlucht.ch

Alpbachschlucht, Felspfad

Klettersteigähnliche Wegpassage (April–Oktober) mit Halteseil, ohne Geländer. Kinder müssen durch Erwachsene gesichert werden. Begehung kostenlos. www.alpbachschlucht.ch

Angeln

Fischen am Brienzensee vom Ufer aus mit einer einfachen Angel ohne Patent gestattet. Angeln auf und an anderen Gewässern ist patentpflichtig. Tages- und Wochenkarten erhältlich: Tourist Center Grimselort Innertkirchen und in der Reichenbach Lodge Meiringen.

Badesee Hasliberg

Mai–September, Tel. +41 33 975 13 13, www.hasliberg.ch

Ballenberg, Freilichtmuseum der Schweiz

Einblick in die Geschichte der ländlich-bäuerlichen Kultur der Schweiz (11. April–27. Oktober). Tel. +41 33 952 10 30, www.ballenberg.ch

Ballenberg Dampfbahn

Strecke Interlaken–Meiringen/Innertkirchen–Interlaken. Tel. +41 33 828 73 40, www.ballenberg-dampfbahn.ch

Ballenberg, Landschaftstheater

Das Freilichtmuseum Ballenberg wird zur Bühne für «Bärner Gringe» (3. Juli bis 17. August). Tel. +41 33 952 10 45, www.landschaftstheater-ballenberg.ch

Bergbahnen Meiringen-Hasliberg

Mai–Oktober, Betriebszeiten siehe Seite 27. Tel. +41 33 550 50 50, www.meiringen-hasliberg.ch

Bergführerbüro / Klettern / Bergsteigen

Vielseitige Klettergärten, eindruckliche Klettersteige, sicheres Bergsteigen. Tel. +41 76 572 54 72, www.bergfuehrerhasliberg.ch

Berner Oberland Pass

Mit Bahn, Schiff, Postauto und Bergbahnen das Berner Oberland entdecken. Erhältlich an allen Bahnhöfen, Schiffstationen und im Tourist Center Meiringen. www.berneroberlandpass.ch

Bibliotheken

- Altes Sekundarschulhaus Meiringen, Kapellen 4, Tel. +41 33 971 05 25
- Gemeindeverwaltung Hasliberg Goldern, Tel. +41 33 971 36 62

Bogensport-Tipidorf

Bogen-, Armbrust- und Blasrohrschiesens. Übernachten im Tipi, Kinderprogramme und vieles mehr (auf Anfrage). Tel. +41 33 971 46 14, www.hasli-aktiv.ch

Brienz Rothorn Bahn

Mit Volldampf bis Rothorn Kulm (Juni–Oktober) Spezielle Angebote: Abendfahrten, Dampfwürstlibummler, Bahn & Frühstück. Tel. +41 33 952 22 22, www.brienz-rothorn-bahn.ch

Brünig Indoor / Kompetenzzentrum Schiessen Lungen

Schiess-Sport-Zentrum mit über 30 Disziplinen (3–300 m). Tel. +41 41 679 70 00, www.brueinigindoor.ch

Burgruine Resti Meiringen

Restaurierte Turmburg mit Aussichtsterrasse. www.meiringen.ch

Engstlenalp-Bus

Buslinie Engstlenalp–Innertkirchen/Meiringen (Juni–Oktober gemäss speziellem Fahrplan) +41 33 550 50 50, www.engstlenalp-bus.ch

Fitness Wellness Center Meiringen

Verschiedene Saunen, Massagen (auf Voranmeldung), Kraft- und Fitnesstrainingsmöglichkeiten. Tel. +41 33 971 22 00, www.fitnesswellness.ch

Gelmerbahn

Nervenkitzel pur (1. Juni–20. Oktober).
www.grimselwelt.ch

Gleitschirmfliegen

Passagierflüge im Haslital. Tel. +41 79 353 23 23,
www.birdwing.ch

Gletscherlehrpfad Steinalp

Glaziologie, Geologie, Fauna, Flora am Sustenpass
(Juni–Oktober). Broschüre erhältlich beim Hotel Stein-
gletscher. Tel. +41 33 975 12 22, www.sustenpass.ch

Gletscherschlucht Rosenlauri

Erfrischendes Naturerlebnis (9. Mai–20. Oktober).
Tel. +41 33 971 24 88, www.rosenlaurischlucht.ch

Goldvreneliweg Gadmen

Rundweg über das Leben von Rosa Tännler mit
neun Stationen mit spannenden Infos.
www.goldvreneli-gadmen.ch

Guttannen Themenweg

Interaktiver Themenpfad zum Bergdorf über
«Das Wetter und wir».
Tel. +41 33 973 13 33, www.guttannen.ch

Hallenbad Meiringen

Hallenbad mit klassischer Finnischer Sauna.
Tel. +41 33 971 16 68, www.meiringen.ch

Handweberei und Heimatwerk Haslital

Modernes und traditionelles Schweizer Kunsthandwerk.
Tel. +41 33 971 33 76, www.heimatwerk-haslital.ch

Hasliberger Dorfweg

Spaziergang durch das interessante, über Jahrhunderte
gewachsene Siedlungsbild.
Tel. +41 33 972 50 50, www.haslital.swiss

Helikopterrundflüge

Rundflüge ab Heliport Schattenhalb bei Meiringen
über das Haslital. Tel. +41 33 828 90 00,
www.swisshelicopter.ch

Helsana Trail Haslital

3 Rundkurse, einfach bis fortgeschritten.
www.helsana.ch

Hospizbahn

Schwerelos vom Grimsel Hospiz hinunter an den Fuss
der Grimselstaumauer (8. Juni–20. Oktober).
www.grimselwelt.ch

Hospiz: «Baustellenführung Spitallamm»

Führung entlang der Baustelle Staumauer Spitallamm
www.grimselwelt.ch/besichtigungen

Jakobsweg

Im Haslital führt der Pilgerweg über den Brünigpass nach
Interlaken. www.jakobsweg.ch

Junior-Karte (SwissPass)

Kinder (6–16 Jahre) reisen mit der Juniorkarte (neu auf
dem Swisspass) in Begleitung eines Elternteils gratis.
www.zentralbahn.ch

Kino Meiringen

Tel. +41 33 971 16 33, www.kino-meiringen.ch

Kletter- und Boulderhalle Haslital

Indoor-Klettern, Kinderkletterwand, Boulderhalle und
Zuschauergalerie. Tel. +41 33 971 39 00,
www.kletterhalle-haslital.ch

Kraftwerksführungen

Besuch der Kraftwerksanlagen inkl. Kristallkluft
und -ausstellung sowie Baustellenführung Spitallamm
(April–Oktober) Nur online buchbar.
www.grimselwelt.ch

Kristallausstellungen

- Beat Teige, Meiringen: Tel. +41 33 971 22 31,
www.steinideen.ch
- Kristallkluft Gerstenegg, Grimselpass,
www.grimselwelt.ch

Ludothek Haslital-Brienz

Landhausgasse 5, Meiringen, Tel. +41 79 310 99 28

Meringue backen

Jeweils mittwochs von Juli bis Oktober, Frutal Versandbäckerei, www.frutal.ch. Anmeldung Tourist Center, Tel. +41 33 972 50 50

Michaelskirche Meiringen

Die Ausgrabungen von nationaler Bedeutung zeigen über 1000 Jahre Geschichte. Tel. +41 33 971 33 63, www.refkgm.ch

Militärflugplatz Meiringen

Starts und Landungen von Militärflugzeugen mitverfolgen. Tel. +41 33 972 50 50, www.haslital.swiss

Minigolf

Panorama Minigolf in Hasliberg Wasserwendi (Mai–Oktober). Tel. +41 33 972 50 50, www.haslital.swiss

Modelleisenbahn Meiringen

Originalgetreue Modelleisenbahn-Anlagen in Meiringen. Tel. +41 79 311 21 16, www.modellbahn-meiringen.ch

Trotti Bike / Monster-Trotti

- Hasliberg: Abfahrt von Mägisalp nach Bidmi oder von Käserstatt nach Lischen. Tel. +41 33 550 50 50
- Sherlock Holmes: Ab Zwirgi nach Meiringen. Tel. +41 76 572 95 90, www.outdoor-for-fun.ch

Mountainbike / Rad

Über 300 km markierte Rad- und Bikewege. Tel. +41 33 972 50 50, www.haslital.swiss

«Muggestutz» Zwergenwege

Von Mägisalp nach Bidmi und von Käserstatt nach Lischen. Informationen im Prospekt «Muggestutz» oder im Tourist Center und bei den Bergbahnen Meiringen-Hasliberg. Tel. +41 33 550 50 50, www.muggestutz.ch

Museum der Landschaft Hasli

Dorfbrände, Bergbauern, Alp- und Landwirtschaft, Wassernöte, Kristalle und Mineralien etc. (1. Juni–15. Oktober). Tel. +41 33 971 25 01, www.haslimuseum.ch

Natur Museum Oberhasli

Über 1500 Präparate von einheimischen Vogelarten, Insektenammlung, einheimischen Säugetieren (Juni–Oktober). Tel. +41 33 971 17 78, www.naturmuseum.org

Naturperlenweg

Der Rundweg in der Nähe von Meiringen in einem Auen- und Amphibienlaichgebiet von nationaler Bedeutung. www.haslital.swiss

Oberaarbahn

«Tiefflug» mit der Gondelbahn vom Grimsel Hospiz über den Grimselsee bis zum Oberaarsee (22. Juni–13. Oktober).

Plattform Haslital

Zusammenarbeit, Treffpunkt, Coworking. Tel. +41 33 553 41 09, www.plattformhaslital.ch

Postauto Rund- und Pässefahrten

Die eintägigen Rundfahrten führen vorbei an blühenden Bergwiesen, kristallklaren Seen, Gletschern und Wasserfällen. Tel. +41 58 448 20 08, www.postauto.ch

Quelle der Aare

Von Meiringen zur Quelle der Aare laufen in Etappen. www.haslital.swiss

Reichenbachfall-Bahn

Mit der Nostalgiebahn zum Reichenbachfall, wo Sherlock Holmes abstürzte (4. Mai–6. Oktober). www.grimselwelt.ch

Ruderboot Engstlensee

Unvergessliche Momente am Engstlensee. Tel. +41 33 975 11 61, www.engstlenalp.ch

Säge Mühletal

Säge aus dem Jahr 1758 des Eisenbergwerks Mühletal. www.haslimuseum.ch

Unsere Region. Unsere Bank.



**Neue Blickwinkel entdecken.
Unsere Werten treu bleiben.
In die Zukunft vertrauen.**

Echt BBO.



Marco Pulver, Leiter Finanz/Vorsorge, 033 952 10 62



welcome on board!

Hotel Dakota | Amthausgasse 2 3860 Meiringen | +41 33 733 30 03 | info@hoteldakota.ch

Säge Schwarzwaldalp

Historisches Sägewerk mit Wasserrad im Reichenbachtal, (Mai–Oktober). Tel. +41 33 971 35 15, www.saege-schwarzwaldalp.ch

Sämi der Säumer

Rundwanderung für Gross und Klein. Start beim Tourist Center Grimseltor Innertkirchen. Wanderzeit ca. 2.5 h. www.haslital.swiss

Sbrinz Route

Wandern auf den Pfaden der Säumer, Händler, Handwerker, Schmuggler und Pilger von Luzern bis Domodossola. www.sbrinz-route.ch

Schaukäserei

- Engstlenalp: Schauraum offen ab 9.00 Uhr (Juni–September, Käsefabrikation morgens). Tel. +41 33 975 00 43
- Gental-Alphütte: Käseproduktion hautnah erleben (Juni–August) jeweils am Dienstag und Donnerstag 9.00–11.00 Uhr. Anmeldung notwendig, Tel. +41 33 975 12 36

Schwimmbad Meiringen

Freibad zur Erfrischung an heissen Sommertagen (Juni–September). Tel. +41 33 972 60 05, www.freizeitanlagen-meiringen.ch

Schiffahrt Berner Oberland

Tägliche Kursfahrten auf dem Brienzer- und Thunersee (April–Oktober). Tel. +41 58 327 48 11, www.bls.ch/schiff

Sherlock Holmes Museum

Tel. +41 33 972 50 00, www.sherlockholmes.ch

Sherlock Mystery Room

Spass, Spannung und eine Portion «Krimi» für Gross und Klein. www.alpencamping.ch

Sidelhornbahn

Schwerelos vom Hotel Grimsel Hospiz über den Grimselsee hinauf an den Fuss des Sidelhorns. (Juni, ab Passöffnung–20. Oktober), www.grimselwelt.ch

Skatepark Haslital

Indoor-Skatepark mit Miniramp und Street-Bereich. www.freizeitanlagen-meiringen.ch

SmarTrail Meiringen

Digitaler Rätselweg rund um Meiringen mit kleiner Belohnung. www.haslital.swiss/smartrails

Tällibahn

Der Zugang zum Tälli-Klettersteig (9. Mai–27. Oktober, Selbstfahrbetrieb). www.grimselwelt.ch

Tenniscenter

2 Aussen- und 3 Hallenplätze, 4 Badmintonfelder, Tennis-schule. Tel. +41 33 971 39 00, www.tennismeiringen.ch

Tourist Card

Übernachtungsgäste erhalten wechselnde Leistungen gratis oder zu einem reduzierten Preis. www.haslital.swiss

Trauffer Erlebniswelt

Moderne Tradition mit allen Sinnen erleben. Tel. +41 33 952 15 00, www.trauffer.ch

Triftbahn

Ausgangspunkt für die Wanderung zur Trift-Hängeseilbrücke. (3. Juni–29. September). www.grimselwelt.ch

Vita Parcours

Ausgangspunkt Spielplatz Rufenen beim Gasthof zum Ritter Stübli, Hasliberg Reuti. www.zurichvitaparcours.ch

Wollreich Haslital

Wolle sehen, spüren und erleben. Tel. +41 33 971 84 84, www.wollreich.ch

zb Zentralbahn AG

Billetverkauf, Gepäck, Geldwechsel. Tel. +41 58 668 86 00, www.zentralbahn.ch

Zentralbahnlinie Meiringen–Innertkirchen

Der ideale Zubringer zur Aareschlucht (Haltestellen West- und Osteingang) und in die Grimselwelt. www.zentralbahn.ch



GRIMSELWELT

Wo die Energien fließen

Oberaarbahn

**30 Minuten Alpen-Tiefflug
zur Quelle der Aare.**

INFORMATION A-Z

Aare Gorge

Canyon experience between Meiringen and Innertkirchen (March 29–November 3). Tel. +41 33 971 40 48, www.aareschlucht.ch

Alpbach Gorge Cliff Trail

Alpine hiking trail (April–October) with rope (no railings). Parents are responsible for the safety of their children. Free of charge. www.alpbachschlucht.ch

Archery at the Tipi Village

Archery, crossbow shooting and blowpipes. Spending a night in a tipi, children's programme and much more (on request). Tel. +41 33 971 46 14, www.hasli-aktiv.ch

Ballenberg, Swiss Open-Air Museum

Insight into the history of the rural peasant culture of Switzerland (April 11 to October 27). Tel. +41 33 952 10 30, www.ballenberg.ch

Ballenberg Outdoor Theatre

The Ballenberg Open-Air Museum turns into a stage for "Bärner Gringe" (July 3 to August 17). Tel. +41 33 952 10 45, www.landschaftstheater-ballenberg.ch

Ballenberg Steam-Powered Cogwheel Railway

Travel between Interlaken and Meiringen/Innertkirchen. Tel. +41 33 828 73 40, www.ballenberg-dampfbahn.ch

Berner Oberland Pass

Explore the Bernese Oberland by train, boat, bus, mountain railway and cableway. Available from all train and boat stations and Tourist Center Meiringen. www.berneroberlandpass.ch

Brienz Rothorn Railway

Daily up to Rothorn Kulm: June–October. Special offers: evening rides, steamed-sausage special, Train & Breakfast. Tel. +41 33 952 22 22, www.brienz-rothorn-bahn.ch

Michael's Church Meiringen

The unique excavations, of national importance, show over 1000 years of history. Tel. +41 33 971 33 63, www.refkgm.ch

Cheese Dairy

- Engstlenalp: Show dairy open from 9 a.m. (June–September). Tel. +41 33 975 00 43
- Gental Hut: Experience cheese production (June–August). Tuesdays and Thursdays, 9 a.m.–11 a.m., Reservations are required, Tel. +41 33 975 12 36

Cinema Meiringen

Tel. +41 33 971 16 33, www.kino-meiringen.ch

Climbing and Bouldering hall Haslital

Indoor climbing wall, children's climbing wall, boulder hall, spectators' gallery. Tel. +41 33 971 39 00, www.kletterhalle-haslital.ch

Mountain Guide Agency / Climbing

Various climbing areas, impressive via ferrata, safe mountaineering, Tel. +41 76 572 54 72, www.bergfuehrerhaslital.ch

Cruise on lakes in the Bernese Oberland

The ships sail daily on Lake Brienz and Lake Thun (April–October). Tel. +41 58 327 48 11, www.bls.ch/schiff

Crystal exhibitions

- Beat Teige, Meiringen: Tel. +41 33 971 22 31, www.steinideen.ch
- Crystal Caverne Gersteneegg, Grimsel Pass, www.grimselwelt.ch

Engstlenalp-Bus

Bus line Engstlenalp–Innertkirchen/Meiringen (June–October according to special operating times) +41 33 550 50 50, www.engstlenalp-bus.ch

Fishing

Fishing at Lake Brienz is permitted using one rod and a single hook. For fishing at other waters, a valid licence is necessary. Please enquire about fishing regulations, one-day and seven-day permits at the Tourist Center Grimseltor Innertkirchen and Reichenbach Lodge, Meiringen.

Fitness Wellness Center Meiringen

Various saunas, massage (by appointment) and strength, fitness training facilities. Tel. +41 33 971 22 00, www.fitnesswellness.ch

Fortress: Resti Fortress Ruins

Restored tower with viewing platform. www.meiringen.ch

Gelmer Funicular

The ultimate thrill (June 1 – October 20). www.grimselwelt.ch

Handicrafts and Handweaving Haslital

Modern and traditional Swiss handicrafts. Tel. +41 33 971 33 76, www.heimatwerk-haslital.ch

Haslital Regional Museum

Village fires, mountain farmers, alpine farming and agriculture, water shortages, crystals and minerals etc. (June 1 – October 15). Tel. +41 33 971 25 01, www.haslimuseum.ch

Helicopter: Swiss Helicopter

Sightseeing flights from Schattenhalb heliport over the Haslital. Tel. +41 33 828 90 00, www.swisshelicopter.ch

Helsana Trail Haslital

3 routes from easy to advanced, www.helsana.ch

Historic Houses Route through Hasliberg

Walk through picturesque old hamlets with beautiful farmhouses and buildings. Tel. +41 33 972 50 50, www.haslital.swiss

Hospiz Gondola

Glide weightlessly from Grimsel Hospiz down to the foot of the Grimsel dam (June 8 – October 20). www.grimselwelt.ch

Hospiz: “Spitallamm Construction Site Tour”

Tour around the Spitallamm dam construction site www.grimselwelt.ch/en/tours/

Junior Card (SwissPass)

Children (6–16 years old) travelling in the company of parents free with the Junior Card (new on the SwissPass) www.zentralbahn.ch

Lending libraries for books

- Old secondary school in Meiringen, Kapellen 4, Tel. +41 33 971 05 25
- Local government in Hasliberg Goldern, Tel. +41 33 971 36 62

Ludothek Haslital-Brienz

Landhausgasse 5, Meiringen, Tel. +41 79 310 99 28

Military Airport Meiringen

Observe the take-offs and landings of military aircraft. Tel. +41 33 972 50 50, www.haslital.swiss

Minigolf

Panorama Minigolf in Hasliberg Wasserwendi (May – October). Tel. +41 33 972 50 50, www.haslital.swiss

Model Railway Meiringen

Authentic model railway systems in Meiringen. Tel. +41 79 311 21 16, www.modellbahn-meiringen.ch

Scooter/Monster Scooter

- Hasliberg: Ride from Mägisalp to Bidmi and from Käserstatt to Lischen. www.meiringen-hasliberg.ch
- Sherlock Holmes: down-hill ride from Zwirgi to Meiringen. Tel. +41 76 572 95 90, www.outdoor-for-fun.ch

Mountain biking/Cycling

Over 300 km of marked biking/cycling routes. Tel. +41 33 972 50 50, www.haslital.swiss

Meiringen-Hasliberg Mountain Railways

The shuttle to unforgettable experiences in Hasliberg. May – October, Opening hours on page 27. Tel. +41 33 550 50 50, www.meiringen-hasliberg.ch

Meringues Baking for Children

Every Wednesday from July until October, Frutal Versandbäckerei, www.frutal.ch. Reservation required at the Tourist Center, Tel. +41 33 972 50 50

“Muggestutz” Dwarf Trails

From Mägisalp to Bidmi (mid-station) and from Käserstatt to Lischen (mid-station). Information in the “Muggestutz” brochure, from the Tourist Center and the Meiringen-Hasliberg mountain railways. Tel. +41 33 550 50 50, www.muggestutz.ch

Nature Museum Oberhasli

Marvel at 1500 native birds and their nests, an insect collection and native mammals (June – October). Tel. +41 33 971 17 78, www.naturmuseum.org

Nature pearl trail

The round walk near to Meiringen in a floodplain and amphibian area of major importance. www.haslital.swiss

Oberaarbahn

Panoramic gondola ride from Grimsel Hospiz over the Grimsellake to the Oberaar lake (June 22 – October 13). www.grimselwelt.ch

Paragliding

Tandem flights over the Haslital. Tel. +41 79 353 23 23, www.birdwing.ch

Plattform Haslital

Collaboration, meeting point and innovation. Tel. +41 33 553 41 09, www.plattformhaslital.ch

Postbus Round Trips / Central Alps Passes

The one-day tours lead past blooming mountain meadows, crystal clear lakes, glaciers and waterfalls. Tel. +41 58 448 20 08, www.postauto.ch

Reichenbachfall-Bahn

Nostalgic railway to the Reichenbach-Falls, where the last duel between Sherlock Holmes and Professor Moriarty took place (May 4 – October 8). www.grimselwelt.ch

Rosenloui Glacier Gorge

Refreshing natural experience (May 9 – October 20). Tel. +41 33 971 24 88, www.rosenlouischlucht.ch

Rowing Boat Lake Engstlen

Enjoy special moments on Lake Engstlen. Tel. +41 33 975 11 61, www.engstlenalp.ch

Sämi the Mule Driver

Trail for young and old. Start at the Tourist Center Grimseltor Innertkirchen. Hiking time approx. 2.5 h. www.haslital.swiss

Sawmill Iron Mine Mühletal

The Mühletal Sawmill dates back to 1758 and was part of the Mühletal iron mine. www.haslimuseum.ch

Sawmill Schwarzwaldalp

The historical sawmill with its water wheel, built in 1896, was in regular use until the 1970s (May – October). Tel. +41 33 971 35 15, www.saege-schwarzwaldalp.ch

Sbrinz Route

Walk the traditional trading route along which traders, craftsmen, smugglers and pilgrims made their way from Luzern to Domodossola. www.sbrinz-route.ch

Sherlock Holmes Museum in Meiringen

Everything about Sherlock Holmes. Tel. +41 33 972 50 00, www.sherlockholmes.ch

Sherlock Mystery room

Fun, thrills and an old-fashioned detective case for young and old alike. Tel. +41 33 971 36 76, www.alpencamping.ch

GLACÉ FÜR DICH

Molki Meiringen

HASLITALER SPEZIALITÄTEN

Lenggasse 1 | 3860 Meiringen | molki.ch
Laden Montag bis Samstag geöffnet



www.wiedemeier-zweirad.ch



P. WIEDEMEIER ●

RUDENZ 11



VELOS - MOFAS - KLEINGERÄTE

3860 MEIRINGEN

Shooting: Brünig Indoor Shooting Sports Center in Lungern

National performance center with over 30 shooting disciplines (3–300 m). Tel. +41 41 679 70 00, www.bruenigindoor.ch

Sidelhornbahn

An easy way to get from Grimsel Hospiz to the mountain pass is a ride on the Sidelhorn gondola (June, pass opening – October 20). www.grimsewelt.ch

Skatepark Haslital

Indoor skate park with mini-ramp and street area. www.freizeitanlagen-meiringen.ch

SmarTrail Meiringen

Digital quiz around Meiringen with surprise at the end. www.haslital.swiss/smartrails

The Way of St James: pilgrim trail

The pilgrim trail from northern Europe to Santiago de Compostela in Spain. In the Haslital, the trail leads over the Brünigpass to Interlaken. www.jakobsweg.ch

Steinalp Glacier Information Trail

Information about glaciology, geology, fauna and flora (June – October). Brochure available from Hotel Steingletscher. Tel. +41 33 975 12 22, www.sustenpass.ch

Swimming: Indoor Pool in Meiringen

Indoor swimming pool with classic Finnish sauna. Tel. +41 33 971 16 68, www.meiringen.ch

Swimming: Lake Hasliberg

May – September, Tel. +41 33 975 13 13, www.hasliberg.ch

Swimming: Meiringen Swimming Pool

June – September. Tel. +41 33 972 60 05, www.freizeitanlagen-meiringen.ch

Tällibahn

Access to the Tälli via ferrata (May 9 – October 27, self-operating). www.grimsewelt.ch

Tennis: Alpine Tennis Center

2 outdoor courts, 3 indoor courts, 4 badminton courts, tennis school. Tel. +41 33 971 39 00, www.tennismeiringen.ch

Theme trail Guttannen

"The weather and us" is an interactive tour through the mountain village Guttannen. www.guttannen.ch

Tourist Card

Benefit from the alternating free or half-price reductions during your holidays. www.haslital.swiss

Train Meiringen–Innertkirchen

Runs between Meiringen and Innertkirchen. In summer, it gives passengers access to the Aare gorge at its western and eastern entrances. www.zentralbahn.ch

Trauffer World of Experience

Modern tradition experience with all your senses. Tel. +41 33 952 15 00, www.trauffer.ch

Triftbahn

Starting point for the hike to the Trift suspension bridge (June 3 – September 29). www.grimsewelt.ch

Vita Parcours

Hasliberg Reuti: start at playground near the hotel zum Ritter Stübli. www.zurichvitaparcours.ch

Wollreich Haslital

See, feel and experience wool. Tel. +41 33 971 84 84, www.wollreich.ch

zb Zentralbahn Inc.

Tickets, baggage, money exchange. Tel. +41 58 668 86 00, www.zentralbahn.ch



ALLE FÜR EINES,
EINES FÜR ALLE.

ZIEMLICH GUT GEBRAUT.

Alkoholfreier Biergenuss aus dem Berner Oberland.



125 Jahre
Jubiläum
1899-2024

 GRIMSELWELT
Wo die Energien fließen

Reichenbachfall-Bahn

seit 1899
auf den Spuren von Sherlock Holmes

 SHERLOCK HOLMES
MEIRINGEN

INFORMATIONS A-Z

Aérodrome militaire Meiringen

Décollages et atterrissages des avions.
Tél. +41 33 972 50 50, www.haslital.swiss

Ballenberg: Musée suisse en plein air

Aperçu de l'histoire de la culture paysanne rurale de la Suisse (1 avril–27 octobre). Tél. +41 33 952 10 30, www.ballenberg.ch

Ballenberg: Théâtre en plein air

Le Musée Suisse de l'habitat rural devient la scène pour «Bärner Gringe» (3 juillet–17 août). Tél. +41 33 952 10 45, www.landschaftstheater-ballenberg.ch

Bateaux à rames au lac d'Engstlen

Tél. +41 33 975 11 61, www.engstlenalp.ch

Berner Oberland Pass

Découvrez l'Oberland bernois en train, bateau, carPostal et téléphériques. Disponible dans toutes les gares, dans les embarcadères et dans le Tourist Center Meiringen.
www.berneroberlandpass.ch

Bibliothèques

- Ancienne école secondaire, Meiringen:
Tél. +41 33 971 05 25
- Administration communale d'Hasliberg Goldern:
Tél. +41 33 971 36 62

Carte «Junior» (Swisspass)

Les enfants (de 6 à 16 ans) voyagent gratuitement accompagnés d'un parent avec la Carte «Junior» (nouveau sur le SwissPass).
www.zentralbahn.ch

Circuits de car Postal et tour des cols

Les excursions d'une journée mènent à des prés fleuris, des lacs limpides, des glaciers et des cascades.
Tél. +41 58 448 20 08, www.carpostal.ch

Car de l'Engstlenalp

La ligne de car postal Engstlenalp–Innertkirchen/Meiringen (Juin–Octobre selon l'horaire spécial)
+41 33 550 50 50, www.engstlenalp-bus.ch

Centre de fitness wellness de Meiringen

Différents saunas, massages (sur rendez-vous), salle de musculation et de fitness. Tél. +41 33 971 22 00, www.fitnesswellness.ch

Centre de tir à l'arc au village de tipis

Tir à l'arc, à l'arbalète et à la sarbacane. Passer la nuit dans un tipi, divers programmes pour les enfants et bien plus encore (sur demande). Tél. +41 33 971 46 14, www.hasli-aktiv.ch

Brüning Indoor, Lungern

Centre de tir sportif avec plus de 30 disciplines (3 à 300 m). Tél. +41 41 679 70 00, www.brueinigindoor.ch

Chemin de fer à vapeur Brienz–Rothorn

A toute vapeur au Rothorn Kulm: juin–octobre.
Offres spéciales: trains du soir, train vapeur avec préparation de saucisses (Dampfwürstlibummel), train & petit-déjeuner.
Tél. +41 33 952 22 22, www.brienz-rothorn-bahn.ch

Chemin de fer miniature meiringen

Présentation originale de modèles de chemin de fer à Meiringen.
Tél. +41 79 311 21 16, www.modellbahn-meiringen.ch

Chemin villageois d'Hasliberg

Hasliberg offre un habitat rural qui s'est développé sur des siècles avec ses nombreuses fermes et ses concentrations de bâtiments.
Tél. +41 33 972 50 50

Cinéma

Cinéma Meiringen: Tél. +41 33 971 16 33, www.kino-meiringen.ch

Eglise Michael de Meiringen et ses fouilles

Ces fouilles uniques représentent 1000 ans d'histoire.
Tél. +41 33 971 33 63, www.refkgm.ch

Guides de montagnes

Escalades polyvalentes, via ferrata, alpinisme en sécurité.
Tél. +41 33 971 46 14, www.bergfuehrerhaslital.ch

Expositions de cristaux

- Beat Teige, Meiringen:
Tel. +41 33 971 22 31, www.steinideen.ch
- Fissure cristalline Gersteneegg, Grimselpass:
www.grimselwelt.ch

Fabrication de meringues pour enfants

Chaque mercredi de juillet à octobre, www.frutal.ch.
Inscription nécessaire auprès des Tourist Centres.
Tél. +41 33 972 50 50

Fromagerie de démonstration

- Engstlenalp: Vente de fromage à partir de 9 h 00 (juin–septembre). Tél. +41 33 975 00 43
- Alpage de Gental: Vivez la fabrication du fromage en direct (juin–août, 9 h 00 à 11 h 00). Inscription nécessaire, Tél. +41 33 975 12 36

Gelmerbahn

Le suspense absolu (1 juin–20 octobre).
www.grimselwelt.ch

Gorge de l'Aar

Expérience de canyon entre Meiringen et Innertkirchen (29 mars–3 novembre). Tél. +41 33 971 40 48,
www.aareschlucht.ch

Gorge de l'Alpbach

Montée impressionnante d'avril–octobre. Câble de retenue du côté amont (pas de garde-corps). Les enfants doivent être assurés. Gratuit. www.alpbachschlucht.ch

Gorge du glacier de Rosenlaur

Expérience de nature rafraîchissante (9 mai–20 octobre).
Tél. +41 33 971 24 88, www.rosenlaurischlucht.ch

Halle d'escalade et bloc Haslital

Différentes difficultés, paroi d'escalade pour enfants, halle de varappe libre (boulder), galerie spectateurs.
Tél. +41 33 971 39 00, www.kletterhalle-haslital.ch

Hélicoptère: circuits avec Swiss Helicopter

Vols panoramiques sur le Haslital de héliport Schattenhalb. Tél. +41 33 828 90 00, www.swisshelicopter.ch

Helsana Trail Haslital

3 routes de facile à exigeant. www.helsana.ch

Hospizbahn

La télécabine de Grimsel Hospiz et traverse le lac de Grimsel jusqu'au lac de Oberaar (8 juin au 20 octobre). www.grimselwelt.ch

Lac de baignade Hasliberg

Mai – septembre, Tel. +41 33 975 13 13,
www.hasliberg.ch

Ludothèque Haslital-Brien

Landhausgasse 5, Meiringen, Tél. +41 79 310 99 28

Train Meiringen–Innertkirchen

La liaison entre Meiringen et Innertkirchen avec des arrêts à l'entrée Ouest et Est des gorges de l'Aar.
www.zentralbahn.ch

Minigolf panoramique

Minigolf à Hasliberg Wasserwendi (mai–octobre).
Tél. +41 33 972 50 50, www.haslital.swiss

«Muggestutz» Chemin des nains

De Mâgisalp jusqu'à la station de Bidmi et de Käserstatt jusqu'à la station de Lischen. Informations dans le dépliant «Muggestutz» ou auprès des Tourist Centers et des remontées mécaniques Meiringen-Hasliberg.
Tél. +41 33 550 50 50, www.muggestutz.ch

Musée de la nature Oberhasli

150 espèces empaillées d'oiseaux indigènes, collection d'insectes ainsi que des mammifères peuplant la région (juin–octobre). Tél. +41 33 971 17 78,
www.naturmuseum.org

Musée régional du Hasli

Incendies de villages, paysans montagnards, agriculture de montagne et de plaine, sécheresses, les cristaux et les minéraux, etc. (1 juin – 15 octobre).
Tél. +41 33 971 25 01, www.haslimuseum.ch

Musée Sherlock Holmes Meiringen

Tout sur Sherlock Holmes.

Tél. +41 33 972 50 00, www.sherlockholmes.ch

Navigation sur les lacs de l'Oberland bernois

Courses sur les lacs de Brienz et Thoune (avril – octobre).

Tél. +41 58 327 48 11, www.bls.ch/schiff

Oberaarbahn

«Vol» avec le téléphérique de l'Hospiz du Grimsel par le Grimselsee jusqu'à l'Oberaarsee. (22 juin – 13 octobre).

Parapente

Les vols passagers au Haslital. Tél. +41 79 353 23 23, www.birdwing.ch

Pêche à la ligne

La pêche sans permis pratiquée à partir des rives du lac de Brienz est autorisée, cependant qu'avec une seule canne à hameçon simple. Pour exercer la pêche dans ou sur des autres cours d'eau, il faut être en possession d'une patente. Les cartes journalières et hebdomadaires sont disponibles: Tourist Center Grimseltor Innertkirchen et Reichenbach Lodge, Meiringen.

Piscine couverte de Meiringen

Piscine couverte avec sauna finlandais classique.

Tél. +41 33 971 16 68, www.meiringen.ch

Piscine en plein air de Meiringen

Juin – septembre. Tél. +41 33 972 60 05,

www.freizeitanlagen-meiringen.ch

Plattform Haslital

Coopération, Lieu de rencontre et innovation.

Tel. +41 33 553 41 09, www.plattformhaslital.ch

Reichenbachfall-Bahn

Funiculaire menant sur la plate-forme où le dernier duel entre Sherlock Holmes et le Professeur Moriarty a eu lieu (4 mai – 6 octobre). www.grimselwelt.ch

Remontées mécaniques Meiringen-Hasliberg

Expériences inoubliables sur le Hasliberg.

Mai – octobre, heures d'ouverture à la page 27.

Tél. +41 33 550 50 50, www.meiringen-hasliberg.ch

Ruine du bourg Resti, Meiringen

Tour du bourg restaurée, avec terrasse panoramique.

www.meiringen.ch

Sämi le mulet

Randonnée pour grands et petits. Départ au Tourist Center Grimseltor Innertkirchen. Durée env. 2.5 h.

www.haslital.swiss

Sbrinz: La route du Sbrinz

Se balader sur les sentiers historiques des mulets, marchands ambulants, contrebandiers et pèlerins entre Lucerne et Domodossola. www.sbrinz-route.ch

Scierie de Schwarzwaldalp

Scierie historique avec roue à eau dans la vallée du Rosenloui, construite en 1896 et régulièrement en activité jusque dans les années septante (mai – octobre).

www.saege-schwarzwaldalp.ch

Scierie mine de fer de Mühletal

La scierie du Mühletal date de 1758. Elle appartenait aux mines de fer de Mühletal. www.haslimuseum.ch

Sentier d'information glacier Steinalp

L'ère glaciaire, la faune et la flore (juin – octobre).

Brochure proposée à l'hôtel Steingletscher.

Tél. +41 33 975 12 22, www.sustenpass.ch

Sentier des perles naturelles

Sentier circulaire près de Meiringen dans une prairie humide et une zone de frai d'amphibiens d'importance nationale. www.haslital.swiss

Sentier thématique Guttannen

«Le temps et nous» est un sentier thématique sur Guttannen. Tél. +41 33 973 13 33, www.guttannen.ch



Wanderzeit 3,5 h
Strecke 9,7 km
Rundreisetickeets erhältlich

Horizontweg ...

... .. wunderschöne Tagestour vom
Alpen tower nach Engstlenalp


Engstlenalp-Bus

Bergbahnen
Meiringen-Hasliberg

 **Haslital**
BERNER OBERLAND



Sonntags-Brunch ...

... gemütlich geniessen am Berg


BERGRESTAURANT
KÄSERSTATT
HASLIBERG

Info / Reservation:



Bergbahnen
Meiringen-Hasliberg

 **Haslital**
BERNER OBERLAND

Sentier du Vreneli en or Gadmen

Découvrez la vie de Rosa Tännler. Grâce à neuf postes, vous en apprendrez plus sur cette femme hors du commun et sur le Gadmental.
www.goldvreneli-gadmen.ch

Sidelhornbahn

En apesanteur de l'hôtel Grimsel Hospiz via le lac du Grimsel jusqu'à submontagne du Siedelhorn (juin, ouvert du col – 20 octobre). www.grimselwelt.ch

Skate-parc Haslital

Skate-parc intérieur avec minirampe et espace de rue.
www.freizeitanlagen-meiringen.ch

SmarTrail Meiringen

Jeu de devinettes, www.haslital.swiss/smartrails

Source de l'Aar

Marcher de Meiringen à la source de l'Aar en plusieurs étapes. www.haslital.swiss

St Jacques: En route sur le chemin

Ce chemin de pèlerinage conduit de l'Europe du Nord à St. Jacques de compostelle en Espagne. Au Haslital le chemin mène du col du Brünig à Interlaken.
www.jakobsweg.ch

Tällibahn

L'accès à la via-ferrata Tälli (9 mai – 27 octobre, automatique). www.grimselwelt.ch

Triftbahn

Point de départ pour des randonnées au pont suspendu de Trift (3 juin – 29 septembre). www.grimselwelt.ch

Tennis: Centre alpin de tennis

2 courts extérieurs, 3 courts couverts, 4 terrains de badminton et école de tennis. Tél. +41 33 971 39 00, www.tennismeiringen.ch

Tissage artisanal Haslital

Artisanats suisses modernes et traditionnels.
Tél. +41 33 971 33 76, www.heimatwerk-haslital.ch

Tourist Card

Les clients séjournant dans le Haslital reçoivent des prestations différentes à la moitié du prix ou gratuites.
www.haslital.swiss

Train à vapeur de Ballenberg

Interlaken – Meiringen/Innertkirchen et retour.
Tél. +41 33 828 73 40, www.ballenberg-dampfbahn.ch

Trauffer Univers de découverte

La tradition moderne – expérimenter tous les sens.
Tél. +41 33 952 15 00, www.trauffer.ch

Trottinette/Trottinette géante

- Hasliberg: descente de Mägisalp à Bidmi et Käserstatt à Lischen. www.meiringen-hasliberg.ch
- Sherlock Holmes: descente en trottinette géante de Zwirgi à Meiringen. Tél. +41 76 572 95 90, www.outdoor-for-fun.ch

Vita Parcours

Hasliberg Reuti: point de départ, place des jeux «Rufenen», près de l'hôtel zum Ritter Stübli.
www.zurichvitaparcours.ch

VTT/Vélo

Plus de 300 km de routes cyclables et d'itinéraires VTT.
Tél. +41 33 972 50 50, www.haslital.swiss

Wollreich Haslital

Voir, sentir et expérience laine.
Tél. +41 33 971 84 84, www.wollreich.ch

zb Zentralbahn SA

Vente de billets, bagages, change:
Tél. +41 58 668 86 00, www.zentralbahn.ch



Blick auf die Engelhörner und den Reichenbachfall



Respektiere die Natur

Mit dem Einhalten von ein paar wenigen Grundregeln bewegen Sie sich respektvoll durch die Natur im Haslital.

Abfall

Bitte nehmen Sie Ihren Abfall immer mit und entsorgen Sie ihn zu Hause oder im nächsten Abfalleimer.

Markierte Wege

Diese sollten nicht verlassen werden. Bitte meiden Sie vor allem ungenutzte Alpweiden und Wiesen.

Feuer

Bei Föhnwind und starker Trockenheit ist das Entzünden von Feuer im Freien verboten.

Mutterkühe

Mutterkühe verteidigen bei Gefahr ihre Kälber. Bitte halten Sie stets genügend Abstand und verhalten Sie sich ruhig.

Hunde

Alle Hunde haben einen Jagdtrieb. Bitte halten Sie Ihren Hund stets unter Kontrolle oder an der Leine.

Geschützte Arten

Viele Pilze, Pflanzen, Sträucher, Bäume und auch Tiere stehen unter Schutz. Bitte beachten Sie die geltenden Richtlinien!

Augen auf

Weisen Sie Menschen, die sich nicht an diese Regeln halten freundlich aber bestimmt auf ihr Fehlverhalten hin.

Respect Nature

Get the most out of your holidays in the Haslital by following just a few basic environmental rules.

Litter

Please take your litter with you and throw it into the next litter bin.

Marked trails

Please do not leave the marked trails and do not cross uncut alpine meadows.

Fire

When the foehn blows and by drought it is forbidden to light fires in the open.

Mother cows

Mother cows protect their calves when they feel endangered. Please keep well away from them and stay calm.

Dogs

All dogs have a hunting instinct. Please keep your dogs under control at all times or keep them on a leash.

Protected Species

Many mushrooms, plants, bushes, trees and animals are under protection. Please follow the regulations!

Keep your eyes open

If you see people not following these rules, please reprimand them – but in a friendly way!

Respectez la nature

En appliquant et en respectant quelques règles simples, vous pouvez vous déplacer sans problème dans le Haslital.

Déchets

Veillez toujours ramener vos déchets à la maison ou dans la prochaine poubelle.

Chemins balisés

Ceux-ci ne devraient pas être quittés. Veuillez surtout éviter les alpages non tondus.

Feu

Il est interdit d'allumer du feu en cas de foehn et lors des périodes de sécheresse.

Vaches-mères avec petits

Des vaches défendent leurs petits en cas de danger. Veuillez garder assez de distance et comportez-vous d'une façon calme.

Des chiens

Les chiens ont l'instinct de chasse. Tenez votre chien toujours sous votre surveillance ou tenez-le en laisse.

Des espèces protégées

Beaucoup des champignons, des plantes, des arbres et des animaux sont sous la protection. Veuillez respecter les directives.

Ouvrir les yeux

Attirez d'une façon polie mais ferme pur l'attention des gens qui ne respectent pas les règles.

Finsteraarhorn
4274 m 14019 ft

Eiger
3970 m 13022 ft

Mönch
4099 m 13445 ft

Jungfrau
4158 m 13638 ft

Breithorn
3782 m 12405 ft



© Destination Berner Oberland - www.berneroberland.ch

Grindelwald
Wengen
Mürren
Lauterbrunnen
Haslital

Jungfrau Region 

SERVICE CORNER

TEAMPRAXIS / PRACTICE CLINIC

CABINET MÉDICAL

+41 33 972 33 33

ÄRZTLICHER NOTFALLDIENST

EMERGENCY SERVICE

SERVICE MÉDICAL D'URGENCE

144

Notfalldienst Meiringen-Haslital

0900 576 747 (CHF 1.98/min.)

SCHWEIZERISCHE

RETTUNGSFLUGWACHT REGA

SWISS AIR-RESCUE

GARDE AÉRIENNE SUISSE

DE SAUVETAGE

1414

ZAHNARZT / DENTIST / DENTISTE

Notfalldienst Interlaken

+41 33 822 37 38

FEUERWEHR / FIRE SERVICE

POMPIERS

118

POLIZEI / POLICE

117

STRASSENZUSTAND, PÄSSE

ROAD CONDITIONS, MOUNTAIN PASSES

EAT DES ROUTES, COLS

163

+41 33 971 25 50

www.alpen-paesse.ch

PANNEN- UND UNFALLHILFE

BREAKDOWN / ACCIDENT

SERVICE DÉPANNAGE / ACCIDENTS

+41 33 971 67 16

(Region Oberhasli), 24 h

BAHNHOF MEIRINGEN

RAILWAY STATION / GARE

Tickets, Change, Gepäckschalter,

Fundbüro, Lost and Found

+41 58 668 86 50

Reisebüro, Travel office,

Agence de voyages

+41 58 668 86 55

www.zentralbahn.ch, www.sbb.ch

TAXI

Inäbnit Meiringen

+41 79 630 49 43

www.alpenbustaxi.ch

Häsil-Taxi, W. Schaad, Wasserwendi

+41 79 371 54 03 / +41 971 66 33

Grimseltaxi, W. Kehrlí

+41 79 414 68 17 / +41 33 973 12 09

Taxi Oberhasli

+41 79 576 40 42

Fruittaxi

+41 79 716 95 25

www.fruitt-taxi.ch

BERGBAHNEN

MOUNTAIN RAILWAYS

REMONTÉES MÉCANIQUES

Bergbahnen Meiringen-Hasliberg AG

+41 33 550 50 50

www.meiringen-hasliberg.ch

Gelmer-, Tälli-, Trift-, Sidelhorn-,

Oberaar- und Reichenbachfall-Bahn

www.grimselwelt.ch

MOUNTAIN BIKE RENTAL

P. Wiedemeier, Meiringen

+41 33 971 14 12

2-Rad Center, Innertkirchen

+41 33 971 51 51

Bike-Werkstatt Jossi, Hasliberg

+41 33 971 63 23

HASLITAL TOURISMUS

Tourist Center Meiringen

Bahnhofplatz 12

CH-3860 Meiringen

Telefon +41 33 972 50 50

Tourist Center Hasliberg

Twing

CH-6084 Hasliberg Wasserwendi

Telefon +41 33 972 50 50

Tourist Center Grimseltor Innertkirchen

Grimselstrasse 2

CH-3862 Innertkirchen

Telefon +41 33 982 26 60

info@haslital.swiss

www.haslital.swiss

Impressum

© Haslital Tourismus 2024 · Redaktion: Haslital Tourismus
Layout/Konzept: Atelier KE, Meiringen · Druck: von Ah Druck AG,
Sarnen · Panoramen: Flotron AG, Meiringen, Atelier KE
Übersetzungen Englisch und Französisch: AlphaBeta
Übersetzungen GmbH, Maria Adrianzen, Chantal Reusser
Bilder: Haslital Tourismus, Bergbahnen Meiringen-Hasliberg AG,
KWO Kraftwerke Oberhasli AG, Postauto AG, David Birri, Beat
Kehrlí, Jungfrau Region Tourismus, Sandro Barbieri, Raphael Seiler,
Diego Schläppi, Sinnvoll Gastro, Birdwing, Gletscherschlucht
Rosentau, zvg
Titelbild (Alpen tower): David Birri



Jahresthema
«weltweit
unterwegs»
Geschichten vom
Aufbruch und
Ankommen

Die Schweiz entdecken Discover Switzerland

täglich 10.00 bis 17.00 Uhr
11. April bis 27. Oktober 2024

daily from 10 am to 5 pm
11 April to 27 October 2024

**Ballenberg**
FREILICHTMUSEUM DER SCHWEIZ
MUSÉE SUISSE EN PLEIN AIR
MUSEO SVIZZERO ALL'APERTO
SWISS OPEN-AIR MUSEUM

Zwergenspielplatz Bidmi



Mehr Infos
unter:



Bergbahnen
Meiringen-Hasliberg

